

Приложение № 5 к региональной программе  
«Модернизация первичного звена  
здравоохранения в Смоленской области» на 2021-  
2025 годы

**Территориальное планирование размещения медицинских организаций оказывающих первичную медико-санитарную помощь в Смоленской области**

Рисунок 1



Блок-схема действующей сети медицинских организаций Смоленской области, оказывающих первичную медико-санитарную помощь



## Блок-схема оптимальной сети медицинских организаций Смоленской области



Карта-схема размещения медицинских организаций (ЦРБ, РБ, УБ) с зонированием территории Смоленской области в рамках оказания первичной медико-санитарной помощи

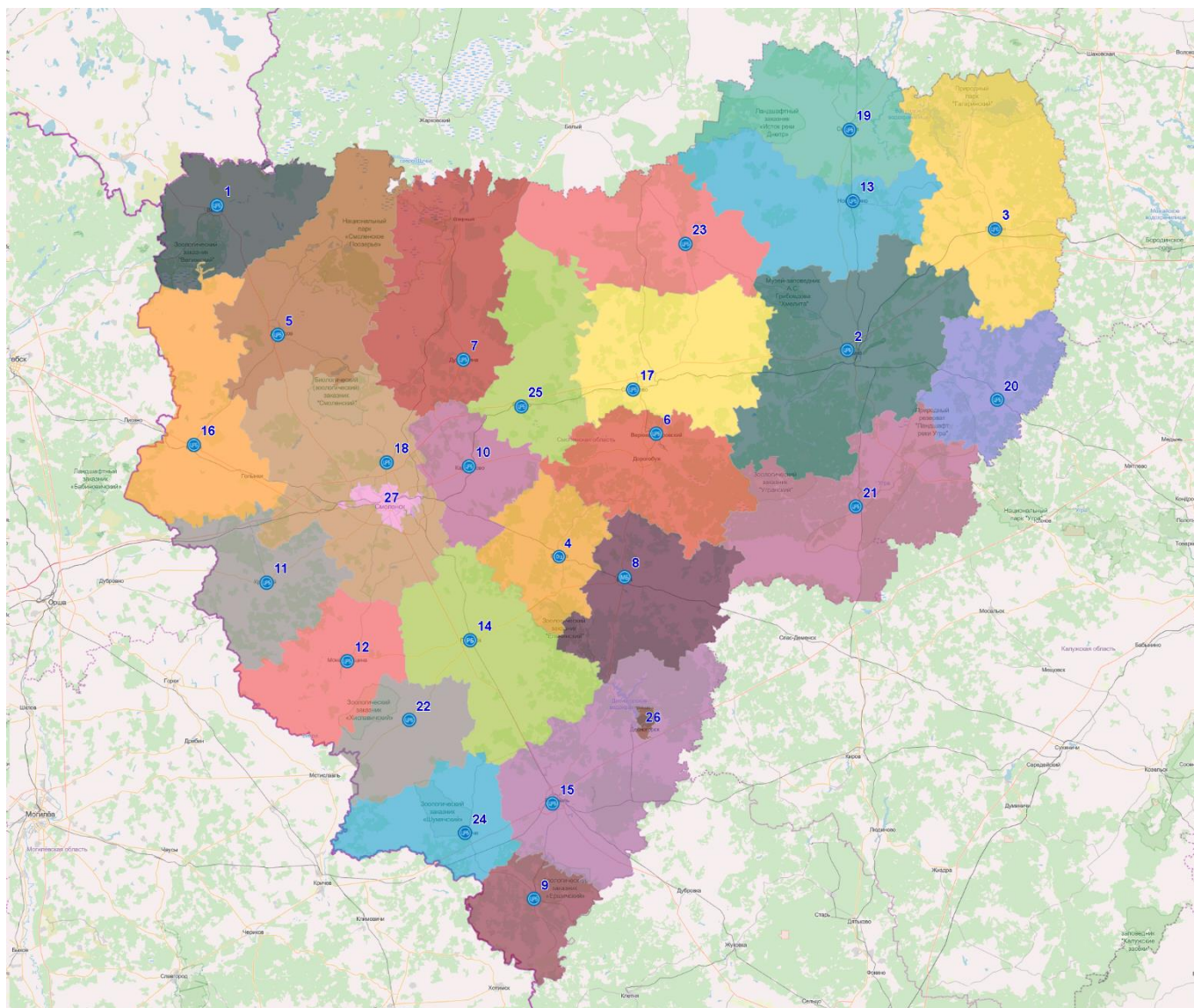


Таблица 1

## Информация к карте-схеме размещения медицинских организаций Смоленской области с зонированием

№ на карте	Наименование медицинской организации	Численность обслуживаемого населения	Число зданий, требующих сноса, реконструкции, капитального ремонта	Наличие специально оборудованной вертолётной площадки
1	ОГБУЗ Велижская ЦРБ	10173	1	нет
2	ОГБУЗ Вяземская ЦРБ	73866	8	нет
3	ОГБУЗ Гагаринская ЦРБ	44484	22	нет
4	ОГБУЗ Ельнинская МБ Глинковское отделение	4034	7	нет
5	ОГБУЗ Демидовская ЦРБ	11117	3	нет
6	ОГБУЗ Дорогобужская ЦРБ	24952	20	нет
7	ОГБУЗ Духовщинская ЦРБ	14465	8	нет
8	ОГБУЗ Ельнинская МБ	12297	7	нет
9	ОГБУЗ Ершичская ЦРБ	5696	2	нет
10	ОГБУЗ Кардымовская ЦРБ	12198	2	нет
11	ОГБУЗ Краснинская ЦРБ	11768	11	нет
12	ОГБУЗ Монастырщинская ЦРБ	8691	16	нет
13	ОГБУЗ Новодугинская ЦРБ	8853	3	нет
14	ОГБУЗ Починковская РБ	29061	6	нет
15	ОГБУЗ Рославльская ЦРБ	67085	18	нет
16	ОГБУЗ Руднянская ЦРБ	22190	5	нет
17	ОГБУЗ Сафоновская ЦРБ	55719	2	нет
18	ОГБУЗ Смоленская ЦРБ	63947	6	нет
19	ОГБУЗ Сычевская ЦРБ	13402	1	нет
20	ОГБУЗ Темкинская ЦРБ	5653	2	нет
21	ОГБУЗ Угранская ЦРБ	7185	4	нет
22	ОГБУЗ Хиславичская ЦРБ	7618	6	нет
23	ОГБУЗ Холм- Жирковская ЦРБ	8966	3	нет
24	ОГБУЗ Шумячская ЦРБ	8973	7	нет
25	ОГБУЗ Ярцевская ЦРБ	49742	22	нет
26	г. Десногорск	27259	14	нет
27	г. Смоленск	325495	7	нет

Карта-схема размещения на территории муниципального образования «Велижский район» медицинских организаций, оказывающих первичную медико-санитарную ПОМОЩЬ

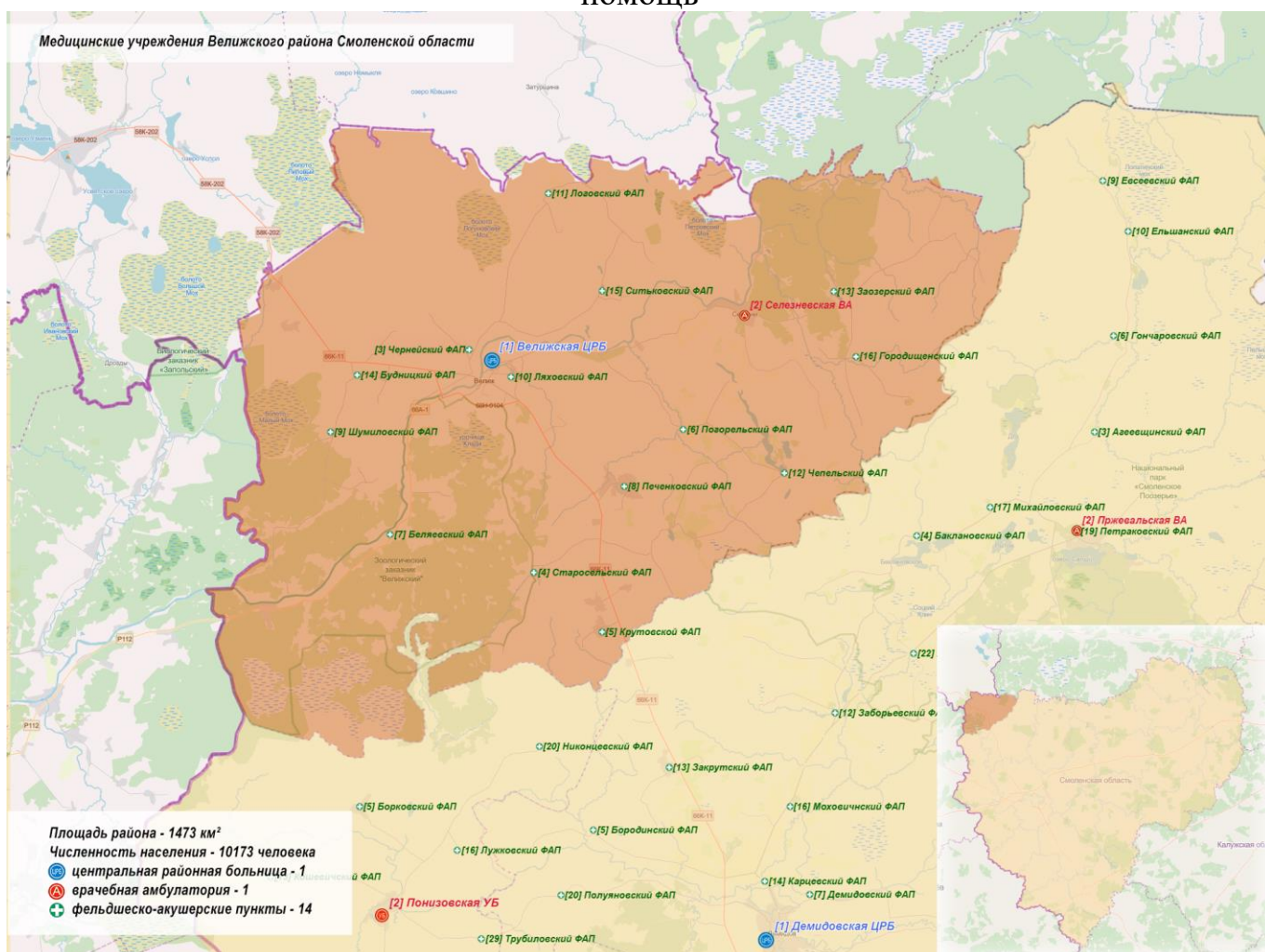
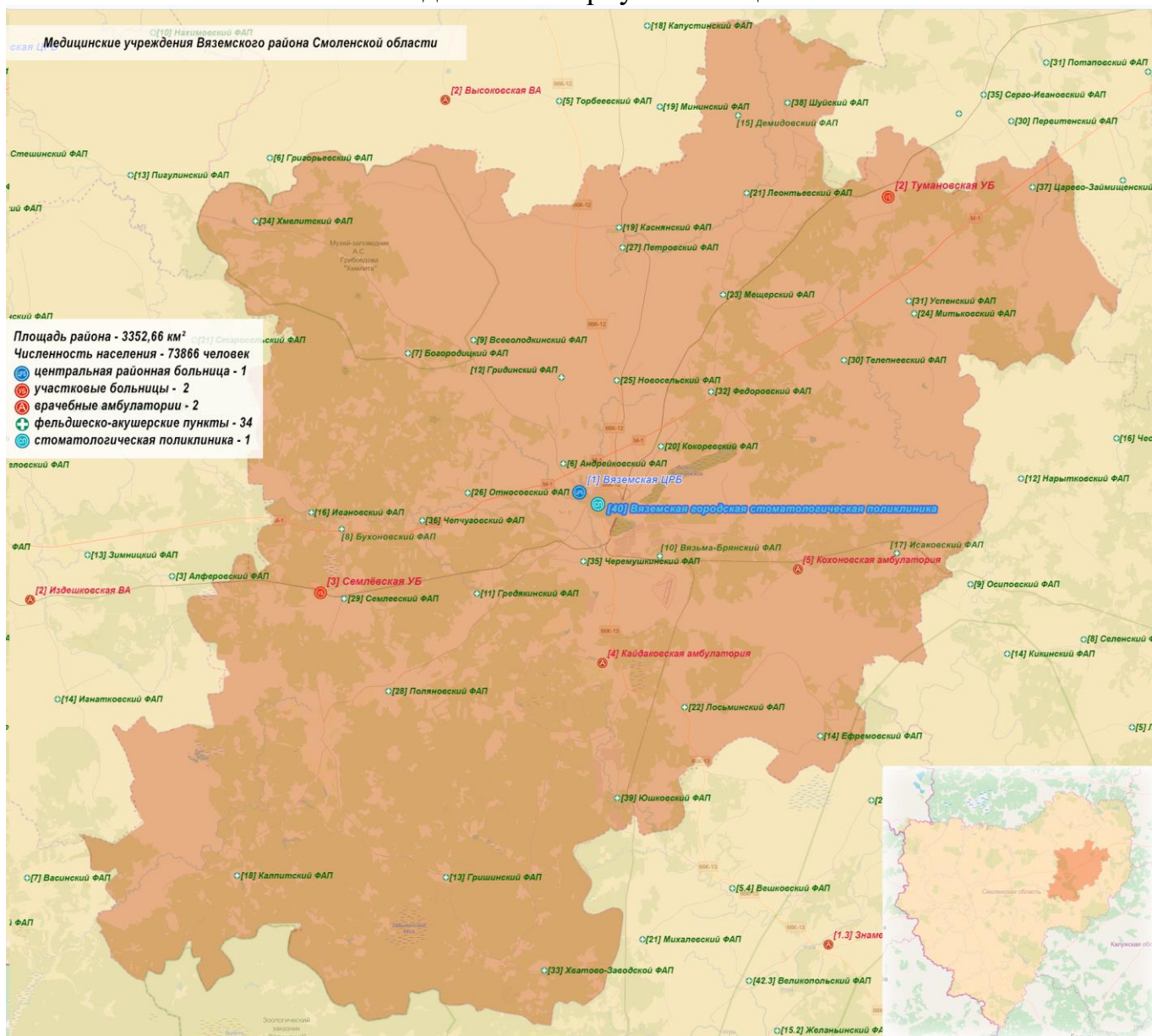


Таблица 2

**Медицинские организации и их структурные подразделения (МО), на базе которых оказывается первичная медико-санитарная помощь населению муниципального образования «Велижский район»**

№ на карте	Наименование медицинской организации	Тип медицинской организации	Непосредственно обслуживаемые населённые пункты, закреплённые по участковому принципу	Численность населения в обслуживаемых населённых пунктах, закреплённых по участковому принципу	Плановая (проектная) мощность (число посещений в смену)	Плановые объёмы по ТППГ (число посещений)		Плановые объёмы по ТППГ (круглосуточный стационар), койко-дней		Профиль коек по ТППГ (перечислить)	Находится в арендованном помещении	Здание требует сноса, реконструкции, капитального ремонта
						Всего	В том числе по ОМС	Всего	В том числе по ОМС			
1	2	3	4	5	6	7	8	9	10	11	12	13
1	ОГБУЗ «Велижская ЦРБ»	государственное юридическое лицо	1	8888	180	102375	102375	1315	1315	терапия, хирургия, для беременных и рожениц, патология беременности, гинекология, неврология, педиатрия, паллиативная помощь		
2	Селезневская ВА		9	1285	35						1	
3	Чернейский ФАП		4	243								
4	Старосельский ФАП		2	169							1	
5	Крутовской ФАП		5	203								
6	Погорельский ФАП		6	142							1	
7	Беляевский ФАП		10	209								
8	Печенковский ФАП		8	277								
9	Шумиловский ФАП		10	117								
10	Ляховский ФАП		7	251								
11	Логовский ФАП		6	222							1	
12	Чепельский ФАП		3	114							1	
13	Заозерский ФАП		13	229							1	
14	Будницкий ФАП		7	256								
15	Ситьковский ФАП		7	404							1	1
16	Городищенский ФАП		0	0								
	ИТОГО:		98	10173	215	102375	102375	1315	1315		7	1

Карта-схема размещения на территории муниципального образования «Вяземский район» Смоленской области медицинских организаций, оказывающих первичную медико-санитарную помощь

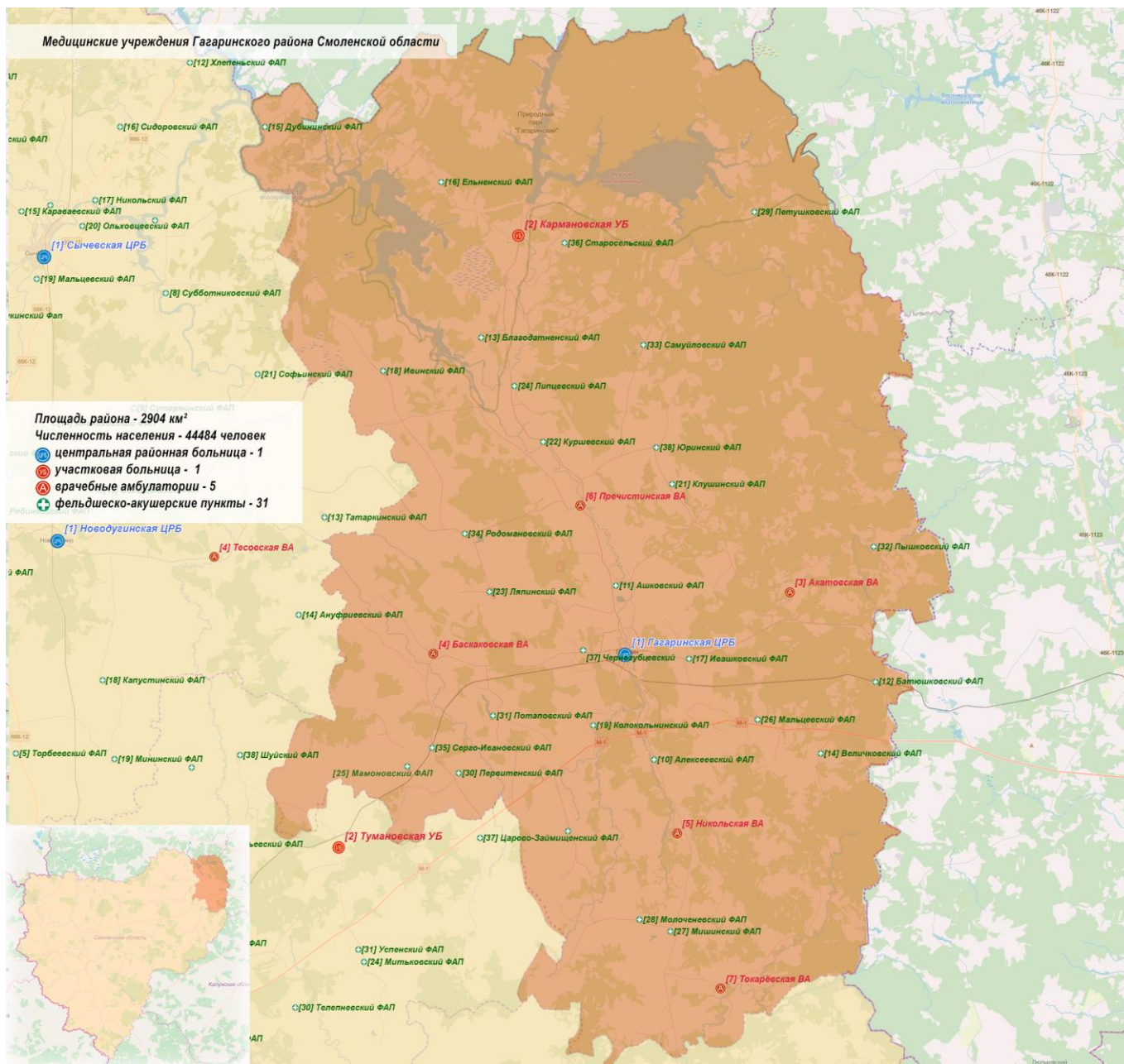






20	Кокоревский ФАП		3	44							1	
21	Леонтьевский ФАП		7	92								
22	Лосьминский ФАП		7	159								
23	Мещерский ФАП		5	295							1	
24	Митьковский ФАП		4	197							1	
25	Новосельский ФАП		4	1476								1
26	Относковский ФАП		8	881								
27	Петровский ФАП		4	0							1	
28	Поляновский ФАП		4	378								1
29	Семлевский ФАП		3	805								1
30	Телепневский ФАП		4	72								
31	Успенский ФАП		12	98							1	1
32	Федорский ФАП		8	72								
33	Хватово-Заводской ФАП		9	193							1	
34	Хмелитский ФАП		17	419								
35	Черемушкинский ФАП		3	105							1	
36	Чепчуговский ФАП		7	0							1	
37	Царево-Займищенский ФАП		7	392								
38	Шуйский ФАП		1	432								
39	Юшковский ФАП		11	424								
40	ОГБУЗ «Вяземская городская стоматологическая поликлиника»	государственное юридическое лицо	1	73866	150	50129	50129					
	ИТОГО:		263	73866	1029	347965	319505	13975	11923		15	8

Карта-схема размещения на территории муниципального образования «Гагаринский район» Смоленской области медицинских организаций, оказывающих первичную медико-санитарную помощь





21	Клушинский ФАП		4	362								
22	Куршевский ФАП		7	104								
23	Ляпинский ФАП		2	99								1
24	Липцевский ФАП		5	101								
25	Мамоновский ФАП		5	291								
26	Мальцевский ФАП		10	406								
27	Мишинский ФАП		11	331								1
28	Молоченевский ФАП		10	121								1
29	Петушковский ФАП		3	254							1	
30	Первитинский ФАП		5	235								
31	Потаповский ФАП		6	257								1
32	Пышковский ФАП		5	295							1	
33	Самуйловский ФАП		6	370								
34	Родомановский ФАП		5	903								
35	Серго-Ивановский ФАП		3	524								
36	Старосельский ФАП		2	176								
37	Черногубцевский ФАП		6	391								1
38	Юринский ФАП		7	150								1
	ИТОГО:		196	44484	1400	218470	199743	4979	4054		7	22

Карта-схема размещения на территории муниципального образования «Глинковский район» Смоленской области медицинских организаций, оказывающих первичную медико-санитарную помощь

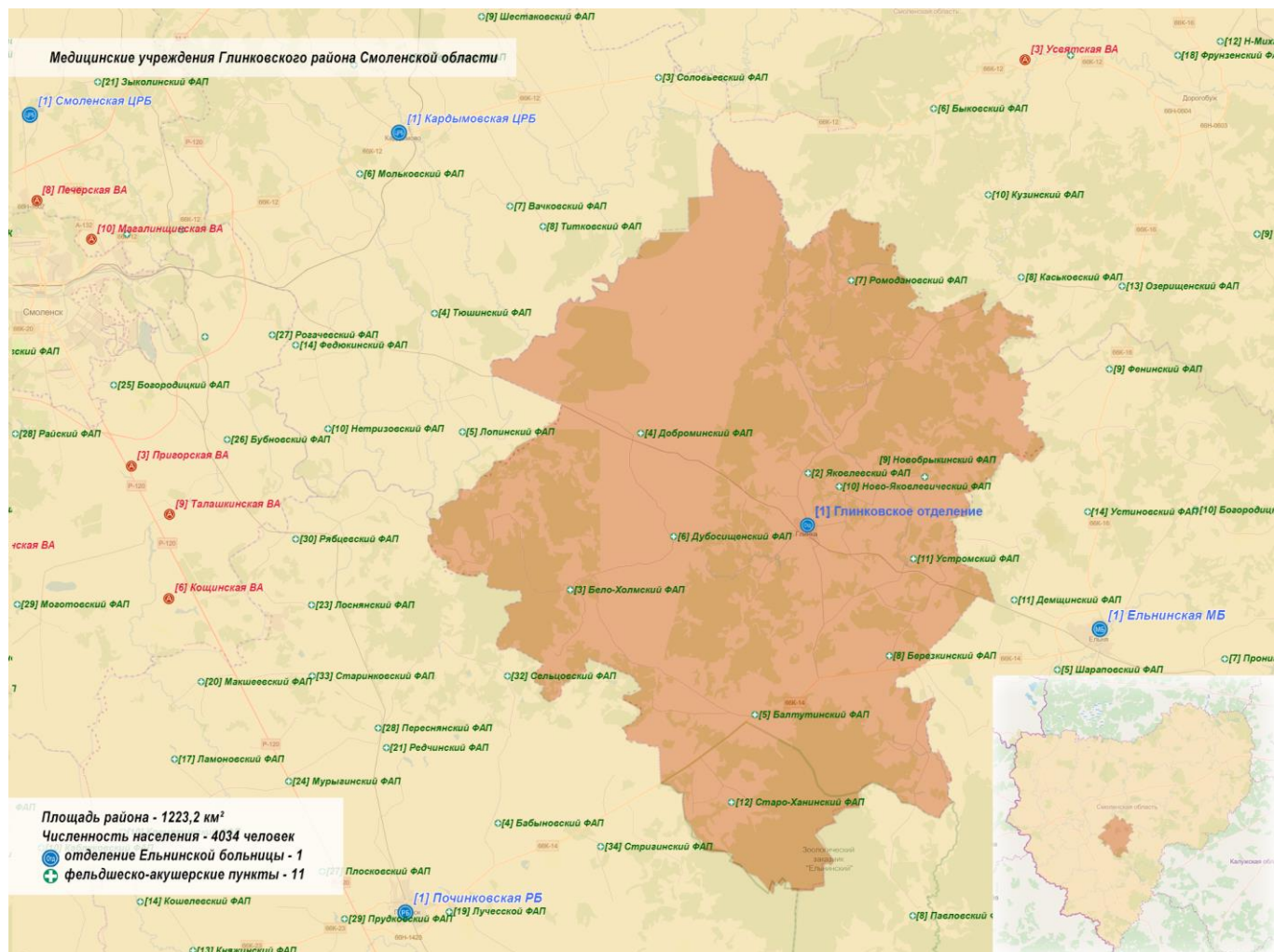


Таблица 5

Медицинские организации и их структурные подразделения (МО), на базе которых оказывается первичная медико-санитарная помощь населению муниципального образования «Глинковский район» Смоленской области

№ на карте	Наименование медицинской организации	Тип медицинской организации	Непосредственно обслуживаемые населённые пункты, закреплённые по участковому принципу	Численность населения в обслуживаемых населённых пунктах, закреплённых по участковому принципу	Плановая (проектная) мощность (число посещений в смену)	Плановые объёмы по ТПГТ (число посещений)		Плановые объёмы по ТПГТ (круглосуточный стационар), койко-дней		Профиль коек по ТПГТ (перечислить)	Находится в арендованном помещении	Здание требует сноса, реконструкции, капитального ремонта
						Всего	В том числе по ОМС	Всего	В том числе по ОМС			
1	2	3	4	5	6	7	8	9	10	11	12	13
1	ОГБУЗ «Ельнинская МБ - Глинковское отделение»		1	4034	150					паллиативные		
2	Яковлевский ФАП		6	190								
3	Бело-Холмский ФАП		4	192								
4	Доброминский ФАП		12	464								1
5	Болтутинский ФАП		8	552								1
6	Дубосищенский ФАП		9	242								1
7	Ромодановский ФАП		12	212								
8	Березкинский ФАП		12	289								1
9	Новобрыкинский ФАП		8	133								1
10	Н. Яковлевичский ФАП		1	99							1	1
11	Устромский ФАП		1	95								1
12	Старо-Ханинский ФАП		1	89								
	ИТОГО:		75	4034	150	0	0	0	0		1	7

Карта-схема размещения на территории муниципального образования «Демидовский район» Смоленской области медицинских организаций, оказывающих первичную медико-санитарную помощь

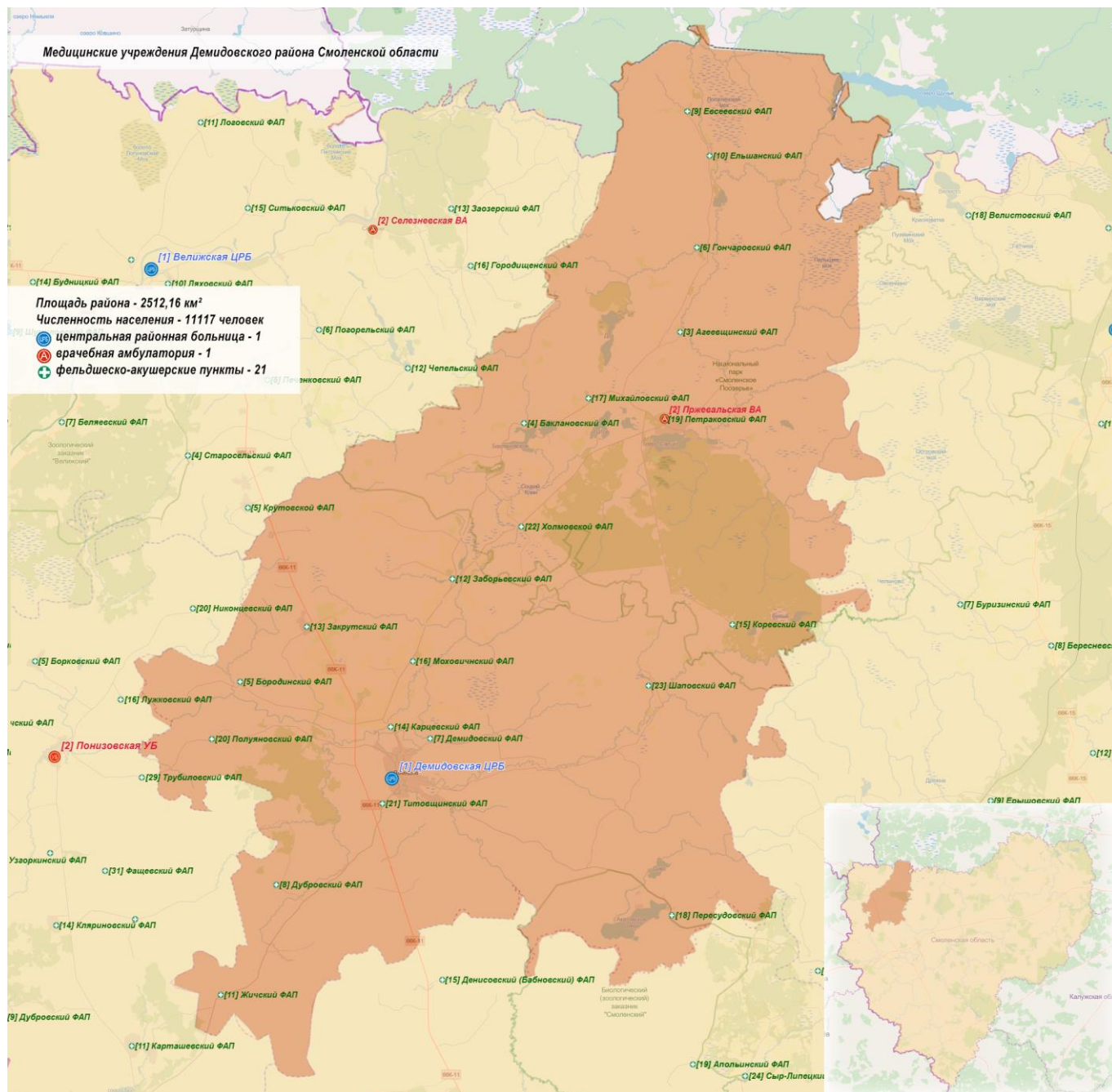




Таблица 6

Медицинские организации и их структурные подразделения (МО), на базе которых оказывается первичная медико-санитарная помощь населению муниципального образования «Демидовский район» Смоленской области

№ на карте	Наименование медицинской организации	Тип медицинской организации	Непосредственно обслуживаемые населённые пункты, закреплённые по участковому принципу	Численность населения в обслуживаемых населённых пунктах, закреплённых по участковому принципу	Плановая (проектная) мощность (число посещений в смену)	Плановые объёмы по ТПГТ (число посещений)		Плановые объёмы по ТПГТ (круглосуточный стационар), койко-дней		Профиль коек по ТПГТ (перечислить)	Находится в арендованном помещении	Здание требует сноса, реконструкции, капитального ремонта
						Всего	В том числе по ОМС	Всего	В том числе по ОМС			
1	2	3	4	5	6	7	8	9	10	11	12	13
1	ОГБУЗ «Демидовская ЦРБ»	государственное юридическое лицо	1	8453	238	122742	93392	1928	1416	педиатрические, терапевтические, хирургические, инфекционные, патологии беременных, гинекологические, паллиативные, неврологические		
2	Пржевальская ВА		13	2664	75	7188	7188				1	
3	ФАП Агеевщинский		7	35								
4	ФАП Баклановский		10	140								
5	ФАП Бородинский		7	181							1	
6	ФАП Гончаровский		10	80								
7	ФАП Демидовский		4	115							1	1
8	ФАП Дубровский		6	382								
9	ФАП Евсеевский		5	27								
10	ФАП Ельшанский		13	172							1	
11	ФАП Жичицкий		10	153							1	
12	ФАП Заборьевский		15	495								
13	ФАП Закрутский		14	143							1	
14	ФАП Карцевский		5	84							1	
15	ФАП Коревский		5	64							1	
16	ФАП В.Моховичский		7	249							1	
17	ФАП Михайловский		12	197								
18	ФАП Пересудовский		15	224							1	
19	ФАП Петраковский		8	102							1	1
20	ФАП Полуяновский		6	77							1	
21	ФАП Титовщинский		13	374							1	
22	ФАП Холмовской		14	280							1	
23	ФАП Шаповский		15	181							1	1
	ИТОГО:		215	11117	313	129930	100580	1928	1416		15	3

Карта-схема размещения на территории муниципального образования «город Десногорск» Смоленской области медицинских организаций, оказывающих первичную медико-санитарную помощь

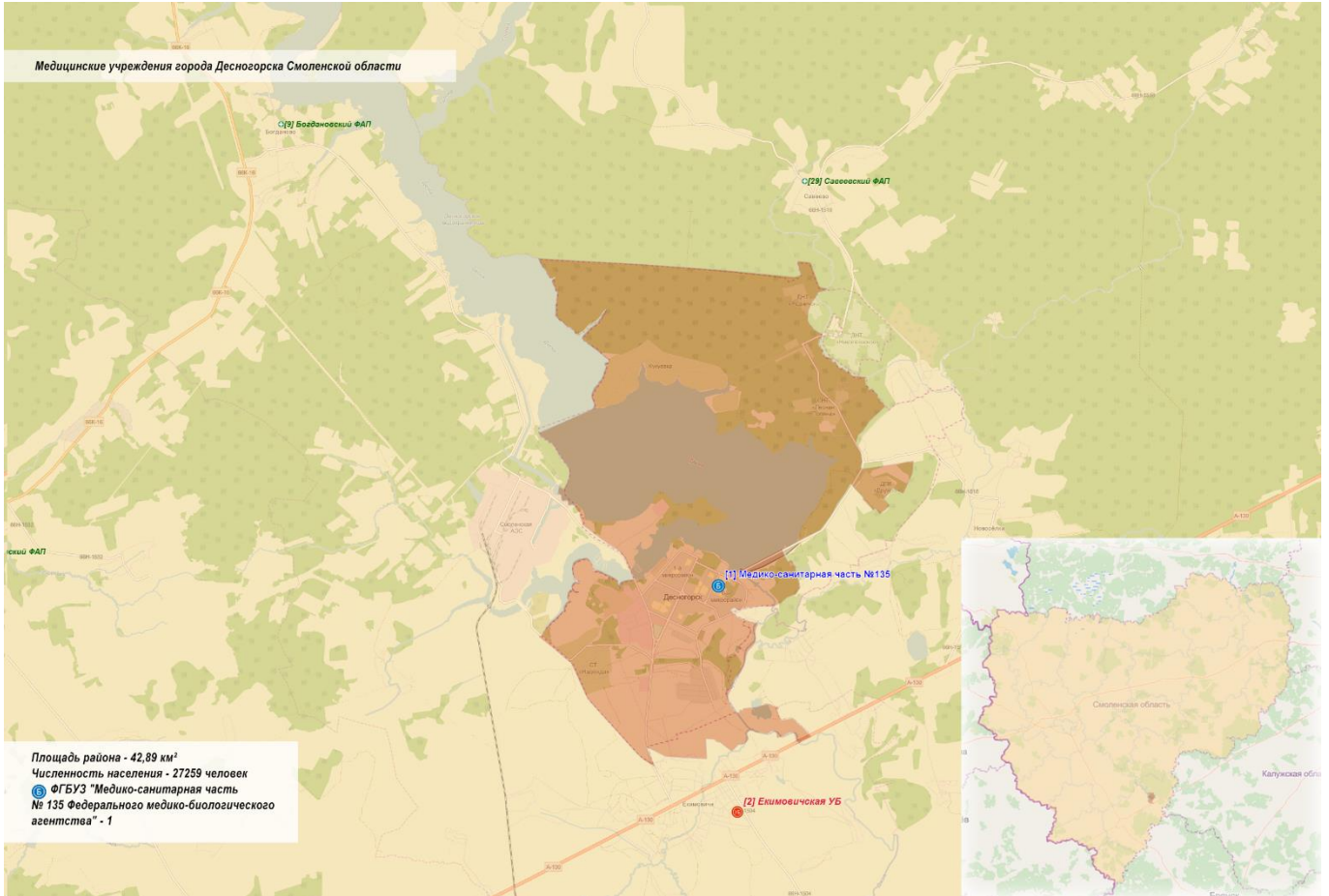


Таблица 7

**Медицинские организации и их структурные подразделения (МО), на базе которых оказывается первичная медико-санитарная помощь населению муниципального образования «город Десногорск» Смоленской области**

№ на карте	Наименование медицинской организации	Тип медицинской организации	Непосредственно обслуживаемые населённые пункты, закреплённые по участковому принципу	Численность населения в обслуживаемых населённых пунктах, закреплённых по участковому принципу	Плановая (проектная) мощность (число посещений в смену)	Плановые объёмы по ТППГ (число посещений)		Плановые объёмы по ТППГ (круглосуточный стационар), койко-дней		Профиль коек по ТППГ (перечислить)	Находится в арендованном помещении	Здание требует сноса, реконструкции, капитального ремонта
						Всего	В том числе по ОМС	Всего	В том числе по ОМС			
1	2	3	4	5	6	7	8	9	10	11	12	13
1	ФГБУЗ «Медико-санитарная часть № 135 Федерального медико-биологического агентства»	государственное юридическое лицо	1	27259	720	476248	270777	5441	3698	акушерские, гинекологические, инфекционные, неврологические, оториноларингологические, педиатрические, терапевтические, урологические, хирургические, профпатологические, паллиативные	0	14
	ИТОГО:		1	27259	720	476248	270777	5441	3698		0	14

Карта-схема размещения на территории муниципального образования «Дорогобужский район» Смоленской области медицинских организаций, оказывающих первичную медико-санитарную помощь

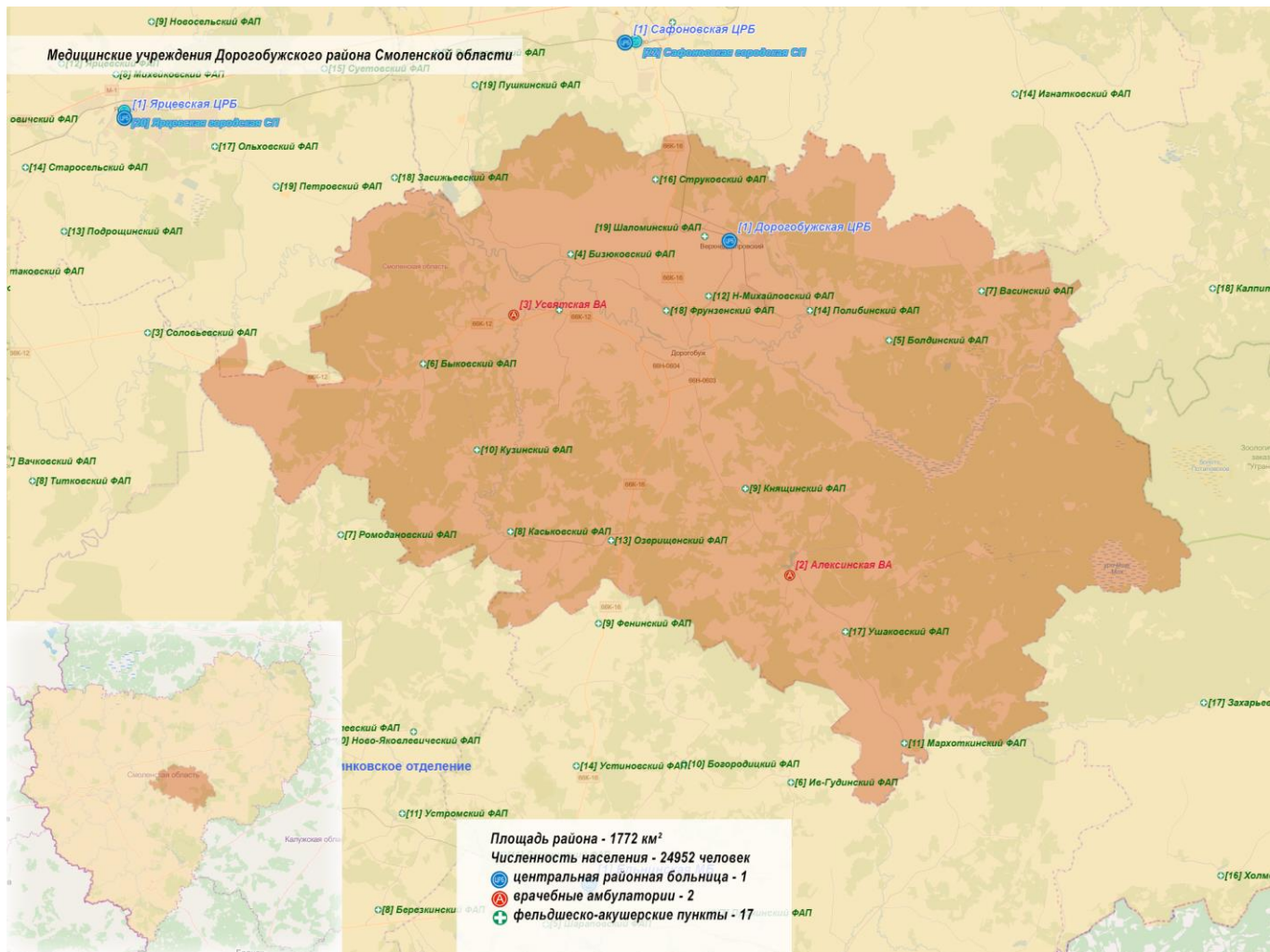


Таблица 8

**Медицинские организации и их структурные подразделения (МО), на базе которых оказывается первичная медико-санитарная помощь населению муниципального образования «Дорогобужский район» Смоленской области**

№ на карте	Наименование медицинской организации	Тип медицинской организации	Непосредственно обслуживаемые населённые пункты, закреплённые по участковому принципу	Численность населения в обслуживаемых населённых пунктах, закреплённых по участковому принципу	Плановая (проектная) мощность (число посещений в смену)	Плановые объёмы по ТППГ (число посещений)		Плановые объёмы по ТППГ (круглосуточный стационар), койко-дней		Профиль коек по ТППГ (перечислить)	Находится в арендованном помещении	Здание требует сноса, реконструкции, капитального ремонта
						Всего	В том числе по ОМС	Всего	В том числе по ОМС			
1	2	3	4	5	6	7	8	9	10	11	12	13
1	ОГБУЗ «Дорогобужская ЦРБ»	государственное юридическое лицо	2	22523	661	63948	54438	2626	2189	терапевтические, инфекционные, хирургические, для беременных и рожениц, патологии беременности, гинекологические, неврологические, наркологические, педиатрические, паллиативные, реанимационные	1	3
2	Алексинская ВА		11	1239	50	885	885	0	0	0	0	1
3	Усвятская ВА		14	1190	35	593	593	0	0	0	0	1
4	Бизюковский ФАП		4	79						0	0	1
5	Болдинский ФАП		4	105						0	0	1
6	Быковский ФАП		6	199						0	0	1
7	Васинский ФАП		10	194						0	0	
8	Каськовский ФАП		4	180						0	0	1
9	Княщинский ФАП		8	320						0	0	1
10	Кузинский ФАП		7	302						0	0	1
11	Мархоткинский ФАП		3	110						0	0	1
12	Ново-Михайловский ФАП		5	443						0	0	1
13	Озерищенский ФАП		7	339						0	0	1
14	Полибинский ФАП		7	240						0	0	1
15	Слойковский ФАП		6	323						0	0	1
16	Струковский ФАП		4	262						0	0	1
17	Ушаковский ФАП		9	264						0	0	1
18	Фрунзенский ФАП		7	693						0	0	1
19	Шаломинский ФАП		5	440						0	0	1
20	Громовский ФАП		1	0						0	0	
	ИТОГО:		124	24952	746	65426	55916	2626	2189		1	20

Карта-схема размещения на территории муниципального образования «Духовщинский район» Смоленской области медицинских организаций, оказывающих первичную медико-санитарную помощь

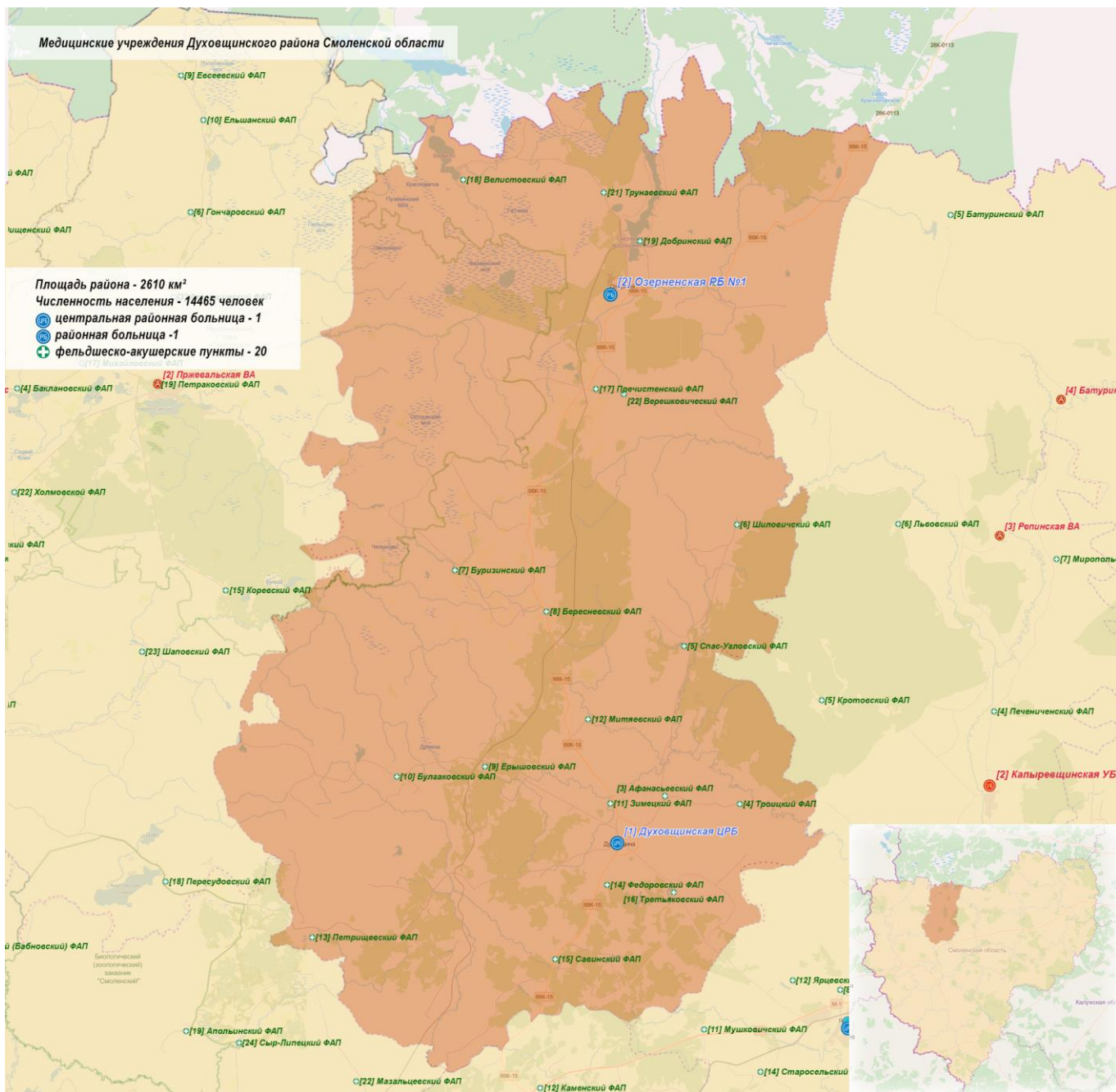


Таблица 9

**Медицинские организации и их структурные подразделения (МО), на базе которых оказывается первичная медико-санитарная помощь населению муниципального образования «Духовщинский район» Смоленской области**

№ на карте	Наименование медицинской организации	Тип медицинской организации	Непосредственно обслуживаемые населённые пункты, закреплённые по участковому принципу	Численность населения в обслуживаемых населённых пунктах, закреплённых по участковому принципу	Плановая (проектная) мощность (число посещений в смену)	Плановые объёмы по ТПГГ (число посещений)		Плановые объёмы по ТПГГ (круглосуточный стационар), койко-дней		Профиль коек по ТПГГ (перечислить)	Находится в арендованном помещении	Здание требует сноса, реконструкции, капитального ремонта
						Всего	В том числе по ОМС	Всего	В том числе по ОМС			
1	2	3	4	5	6	7	8	9	10	11	12	13
1	ОГБУЗ «Духовщинская ЦРБ»	государственное юридическое лицо	2	7075	70	55335	48908	645	644	терапевтическое, хирургическое, гинекологическое, неврологическое, патология беременности, педиатрия, паллиативные		
2	ОГБУЗ «Озерненская РБ № 1»	государственное юридическое лицо	3	7390	600	58219	50262	997	480	терапевтические, хирургические, гинекологические, неврологические, патологии беременности		3
3	Афанасьевский ФАП		3	47							1	
4	Троицкий ФАП		2	156							1	1
5	Спас-Угловский ФАП		3	94								
6	Шиловичский ФАП		6	142							1	
7	Буризинский ФАП		4	69								
8	Бересневский ФАП		9	262							1	
9	Ерьшовский ФАП		4	166								
10	Булгаковский ФАП		7	166							1	
11	Зимецкий ФАП		4	326							1	
12	Митяевский ФАП		3	132								
13	Петрищевский ФАП		9	232								
14	Федоровский ФАП		5	428							1	
15	Савинский ФАП		5	89								
16	Третьяковский ФАП		5	460								1
17	Пречистенский ФАП		35	1509								
18	Велистовский ФАП		16	352								1
19	Добринский ФАП		7	374							1	
20	Воронцовский ФАП		16	503							1	
21	Трунаевский ФАП		1	88								1
22	Верешковичский ФАП		4	204								1
	ИТОГО:		149	14465	670	113554	99170	1642	1124		9	8

Карта-схема размещения на территории муниципального образования «Ельнинский район» Смоленской области медицинских организаций, оказывающих первичную медико-санитарную помощь

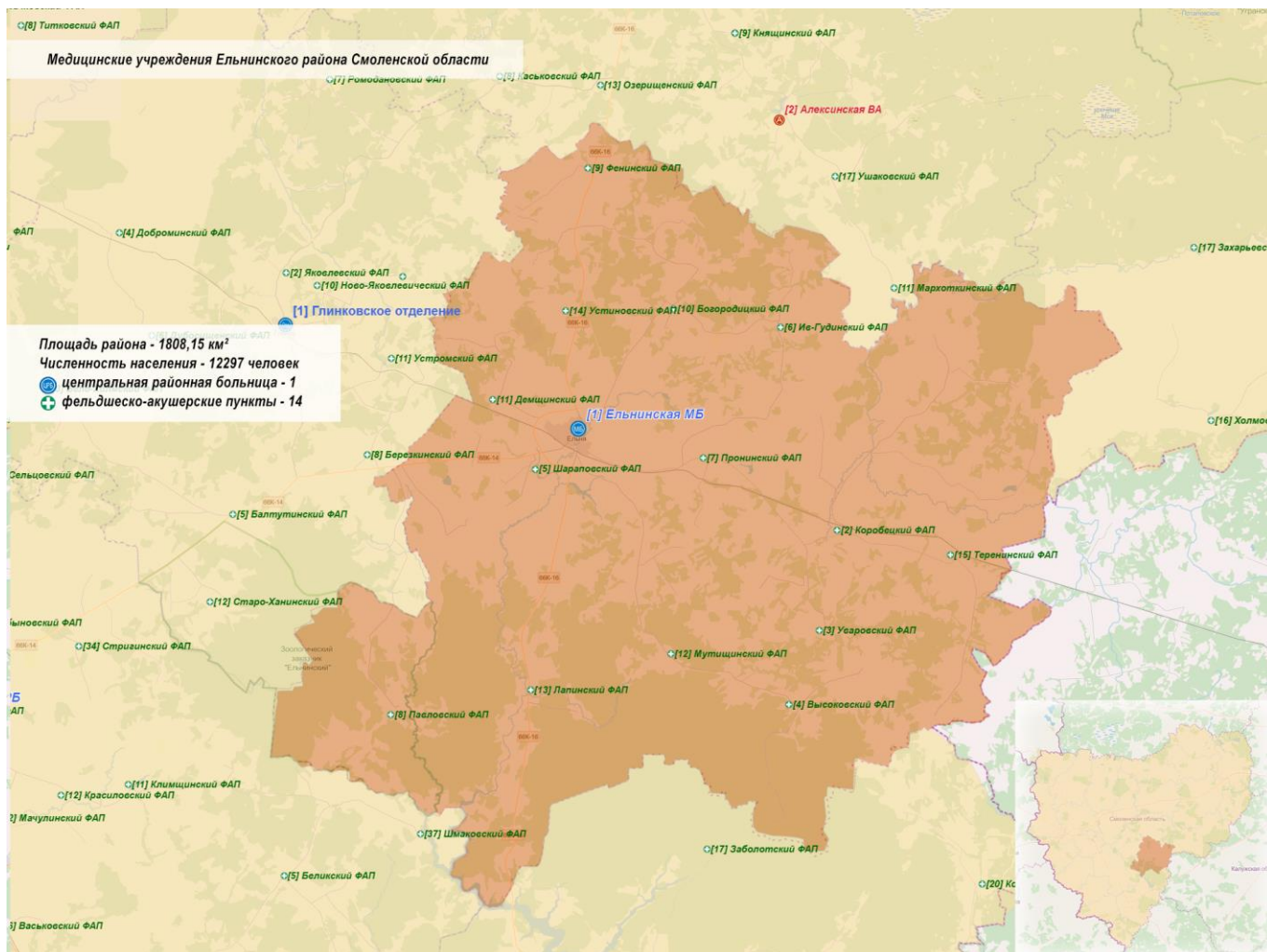


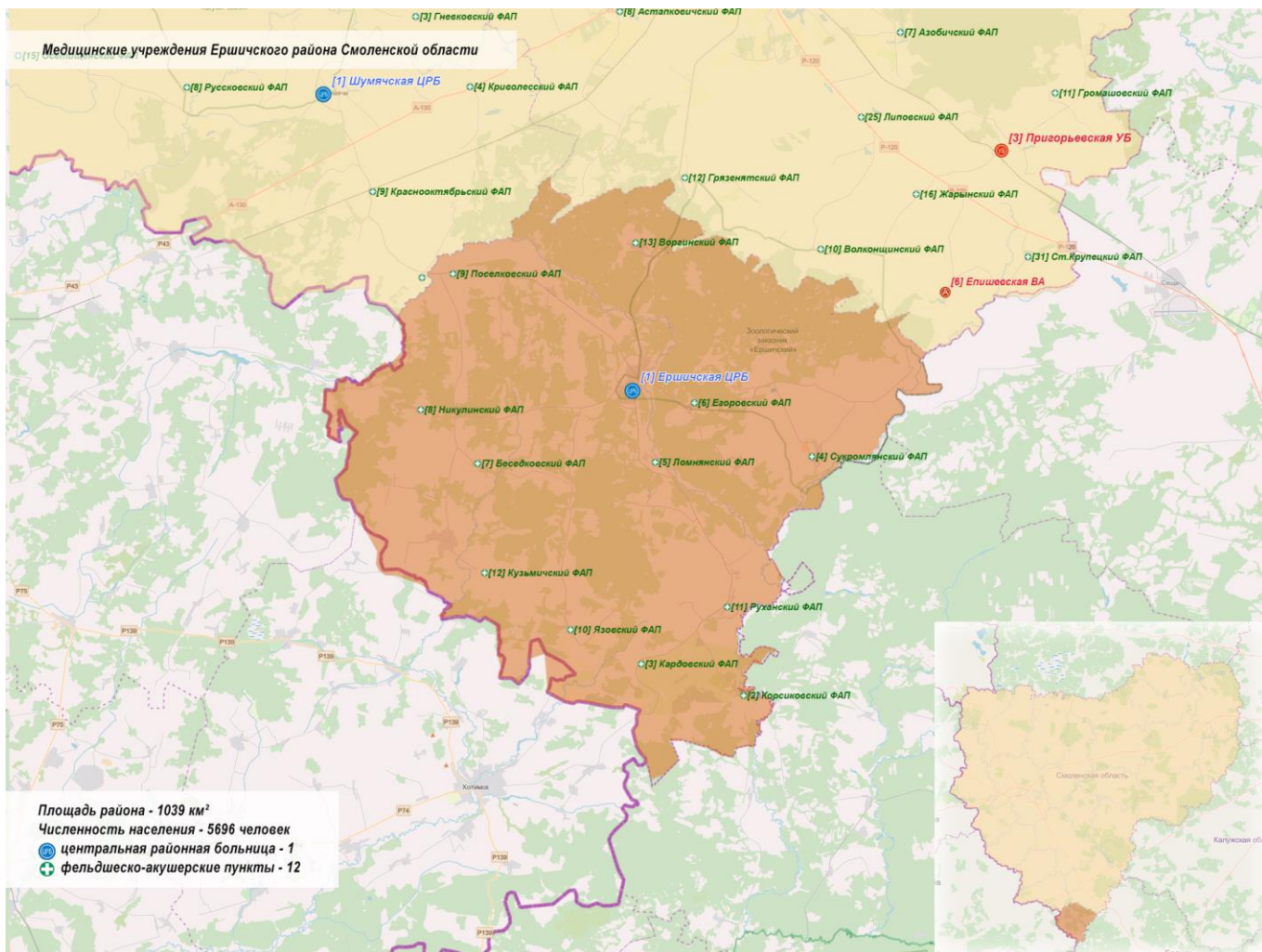


Таблица 10

Медицинские организации и их структурные подразделения (МО), на базе которых оказывается первичная медико-санитарная помощь населению муниципального образования «Ельнинский район» Смоленской области

№ на карте	Наименование медицинской организации	Тип медицинской организации	Непосредственно обслуживаемые населённые пункты, закреплённые по участковому принципу	Численность населения в обслуживаемых населённых пунктах, закреплённых по участковому принципу	Плановая (проектная) мощность (число посещений в смену)	Плановые объёмы по ТПГТ (число посещений)		Плановые объёмы по ТПГТ (круглосуточный стационар), койко-дней		Профиль коек по ТПГТ (перечислить)	Находится в арендованном помещении	Здание требует сноса, реконструкции, капитального ремонта
						Всего	В том числе по ОМС	Всего	В том числе по ОМС			
1	2	3	4	5	6	7	8	9	10	11	12	13
1	ОГБУЗ «Ельнинская МБ»	государственное юридическое лицо	1	12297	175	134273	113927	2036	1387	педиатрические, терапевтические, хирургические, неврологические, гинекологические, патологии беременных, паллиативные		1
2	Коробецкий ФАП		29	440								
3	Уваровский ФАП		5	108								1
4	Высоковский ФАП		9	212							1	
5	Шараповский ФАП		8	362								1
6	Ивано-Гудинский ФАП		13	184								1
7	Пронинский ФАП		12	279							1	
8	Павловский ФАП		13	359							1	
9	Фенинский ФАП		11	299								
10	Богородицкий ФАП		6	187								
11	Демшинский ФАП		6	186								1
12	Мутищенский ФАП		7	219							1	
13	Лапинский ФАП		11	415							1	1
14	Устиновский ФАП		4	182								
15	Теренинский ФАП		11	212								1
	ИТОГО:		146	12297	175	134273	113927	2036	1387		5	7

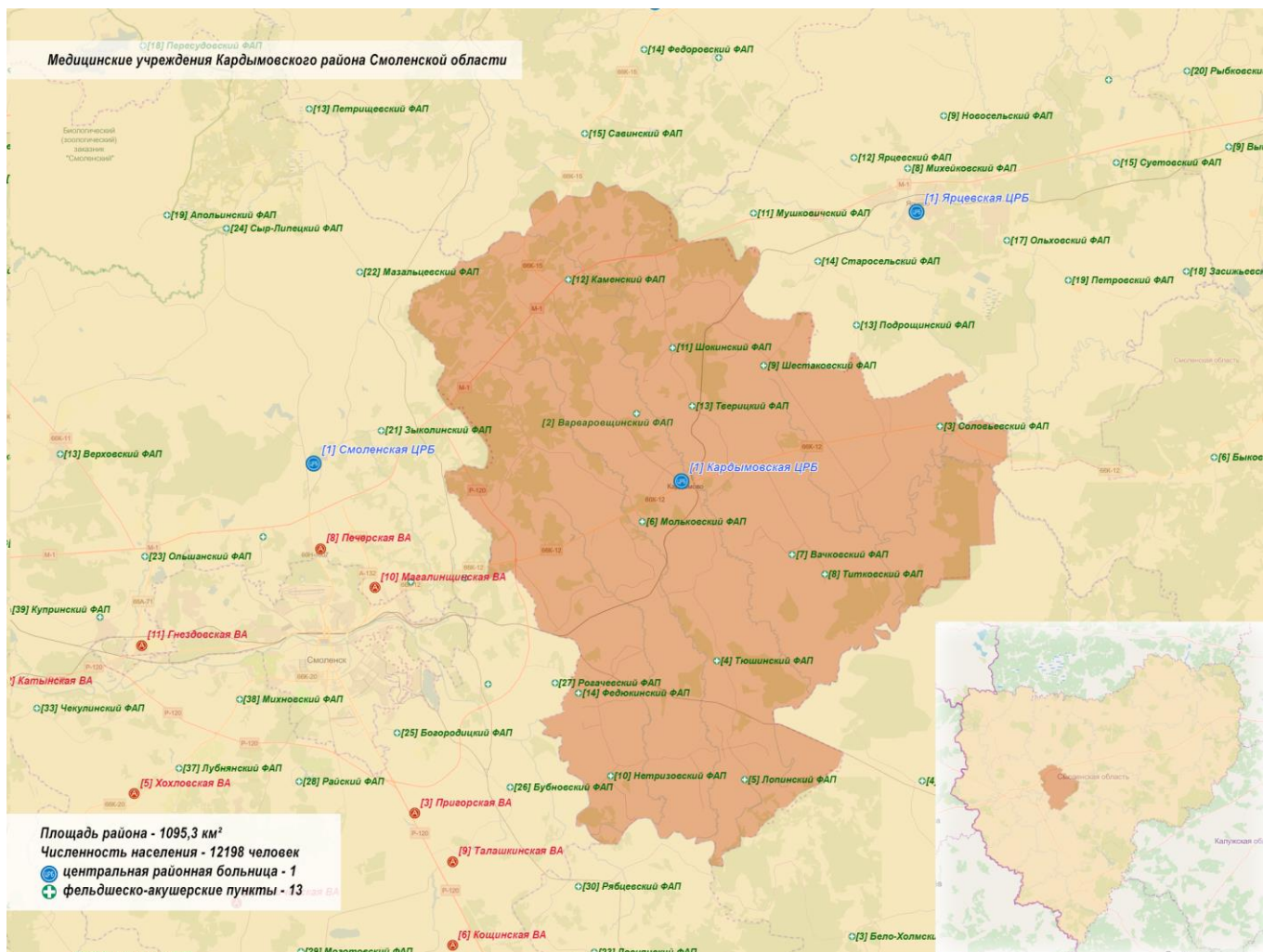
Карта-схема размещения на территории муниципального образования – Ершичский район Смоленской области медицинских организаций, оказывающих первичную медико-санитарную помощь



**Медицинские организации и их структурные подразделения (МО), на базе которых оказывается первичная медико-санитарная помощь населению муниципального образования – Ершичский район Смоленской области**

№ на карте	Наименование медицинской организации	Тип медицинской организации	Непосредственно обслуживаемые населённые пункты, закреплённые по участковому принципу	Численность населения в обслуживаемых населённых пунктах, закреплённых по участковому принципу	Плановая (проектная) мощность (число посещений в смену)	Плановые объёмы по ТППГ (число посещений)		Плановые объёмы по ТППГ (круглосуточный стационар), койко-дней		Профиль коек по ТППГ (перечислить)	Находится в арендованном помещении	Здание требует сноса, реконструкции, капитального ремонта
						Всего	В том числе по ОМС	Всего	В том числе по ОМС			
1	2	3	4	5	6	7	8	9	10	11	12	13
1	ОГБУЗ «Ершичская ЦРБ»	государственное юридическое лицо	26	5696	200	55453	52915	562	562	хирургические, гинекологические, терапевтические, педиатрические, неврологические		
2	Корсиковский ФАП		2	201								
3	Кардовский ФАП		2	135							1	
4	Сукромлянский ФАП		4	266								
5	Ломнянский ФАП		4	162								
6	Егоровский ФАП		5	205								
7	Беседковский ФАП		7	150								
8	Никулинский ФАП		4	113							1	
9	Поселковский ФАП		7	154								
10	Язовский ФАП		4	171								
11	Руханский ФАП		7	404							1	1
12	Кузьмичский ФАП		6	475							1	
13	Воргинский ФАП		1	813								1
	ИТОГО:		79	5696	200	55453	52915	562	562		4	2

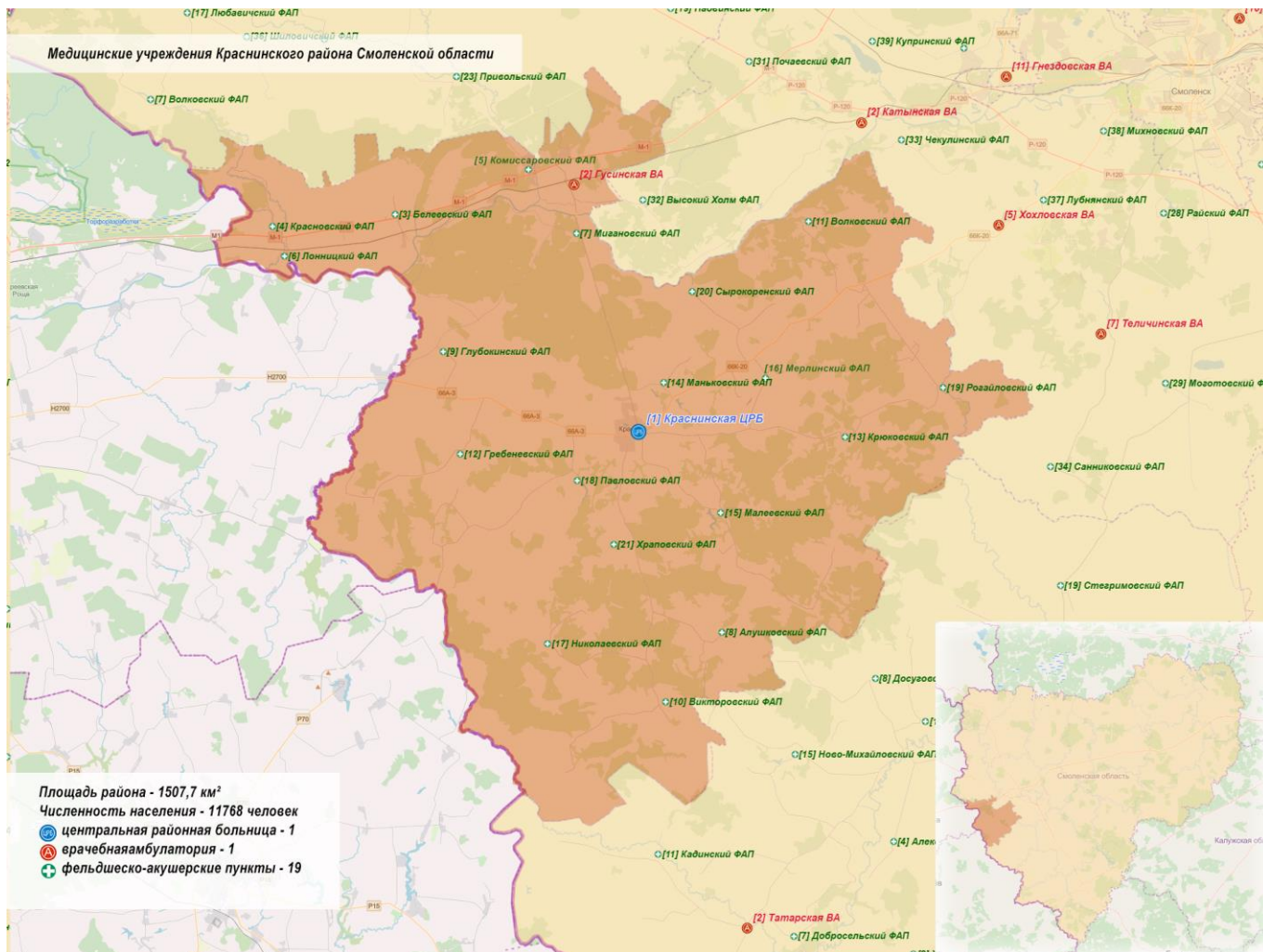
Карта-схема размещения на территории муниципального образования «Кардымовский район» Смоленской области медицинских организаций, оказывающих первичную медико-санитарную помощь



**Медицинские организации и их структурные подразделения (МО), на базе которых оказывается первичная медико-санитарная помощь населению муниципального образования «Кардымовский район» Смоленской области**

№ на карте	Наименование медицинской организации	Тип медицинской организации	Непосредственно обслуживаемые населённые пункты, закреплённые по участковому принципу	Численность населения в обслуживаемых населённых пунктах, закреплённых по участковому принципу	Плановая (проектная) мощность (число посещений в смену)	Плановые объёмы по ТППГ (число посещений)		Плановые объёмы по ТППГ (круглосуточный стационар), койко-дней		Профиль коек по ТППГ (перечислить)	Находится в арендованном помещении	Здание требует сноса, реконструкции, капитального ремонта
						Всего	В том числе по ОМС	Всего	В том числе по ОМС			
1	2	3	4	5	6	7	8	9	10	11	12	13
1	ОГБУЗ «Кардымовская ЦРБ»	государственное юридическое лицо	1	12198	109	78719	68619	837	670	хирургические, гинекологические, терапевтические, неврологические, педиатрические, паллиативные	0	
2	Варваровщинский ФАП		3	226								
3	Соловьевский ФАП		9	494								
4	Тюшинский ФАП		17	647								
5	Лопинский ФАП		4	247								
6	Мольковский ФАП		17	702								
7	Вачковский ФАП		6	372								
8	Титковский ФАП		5	417								
9	Шестаковский ФАП		6	323								1
10	Нетризовский ФАП		15	528								
11	Шокинский ФАП		5	669								
12	Каменский ФАП		20	1070								1
13	Тверецкий ФАП		0	0								
14	Федюкинский ФАП		0	0								
	ИТОГО:		108	12198	109	78719	68619	837	670		0	2

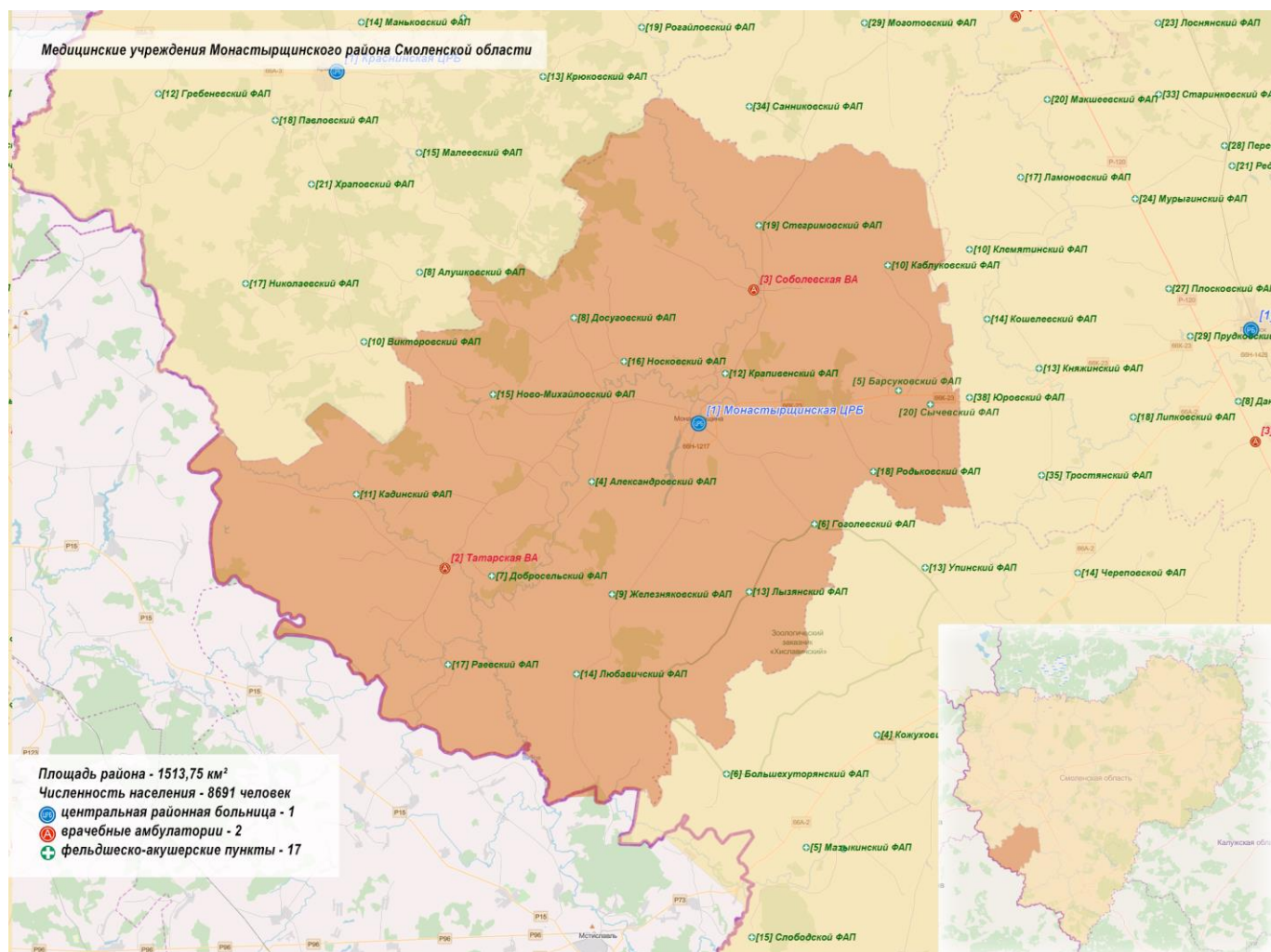
Карта-схема размещения на территории муниципального образования «Краснинский район» Смоленской области медицинских организаций, оказывающих первичную медико-санитарную помощь



**Медицинские организации и их структурные подразделения (МО), на базе которых оказывается первичная медико-санитарная помощь населению муниципального образования «Краснинский район» Смоленской области**

№ на карте	Наименование медицинской организации	Тип медицинской организации	Непосредственно обслуживаемые населённые пункты, закреплённые по участковому принципу	Численность населения в обслуживаемых населённых пунктах, закреплённых по участковому принципу	Плановая (проектная) мощность (число посещений в смену)	Плановые объёмы по ТППГ (число посещений)		Плановые объёмы по ТППГ (круглосуточный стационар), койко-дней		Профиль коек по ТППГ (перечислить)	Находится в арендованном помещении	Здание требует сноса, реконструкции, капитального ремонта
						Всего	В том числе по ОМС	Всего	В том числе по ОМС			
1	2	3	4	5	6	7	8	9	10	11	12	13
1	ОГБУЗ «Краснинская ЦРБ»	государственное юридическое лицо	2	7470	250	78751	61999	1223	1181	терапевтические, хирургические, патологии беременности, гинекологические, неврологические, педиатрические, паллиативные	0	2
2	Гусинская ВА		2	4298	65	11823	11823				0	1
3	ФАП Белеи		8	217							0	
4	ФАП КраснаяГорка		11	403							0	1
5	ФАП Комиссарово		10	319							1	
6	ФАП Лонница		5	318							0	1
7	ФАП Миганово		7	271							1	
8	ФАП Алушково		8	169							0	1
9	ФАП Двуполяны		15	365							0	1
10	ФАП Викторово		9	180							1	
11	ФАП Волково		8	148							0	1
12	ФАП Гребени		16	166							0	1
13	ФАП Крюково		4	114							1	
14	ФАП Маньково		5	730							0	
15	ФАП Малеево		13	185							0	1
16	ФАП Мерлино		14	445							0	
17	ФАП Николаевка		17	176							0	
18	ФАП Павлово		10	354							1	
19	ФАП Рогайлово		8	167							0	1
20	ФАП Сырокоренье		7	146							1	
21	ФАП Храпово		5	43							1	
	ИТОГО:		184	11768	315	90574	73822	1223	1181		7	11

Карта-схема размещения на территории муниципального образования «Монастырщинский район» Смоленской области медицинских организаций, оказывающих первичную медико-санитарную помощь

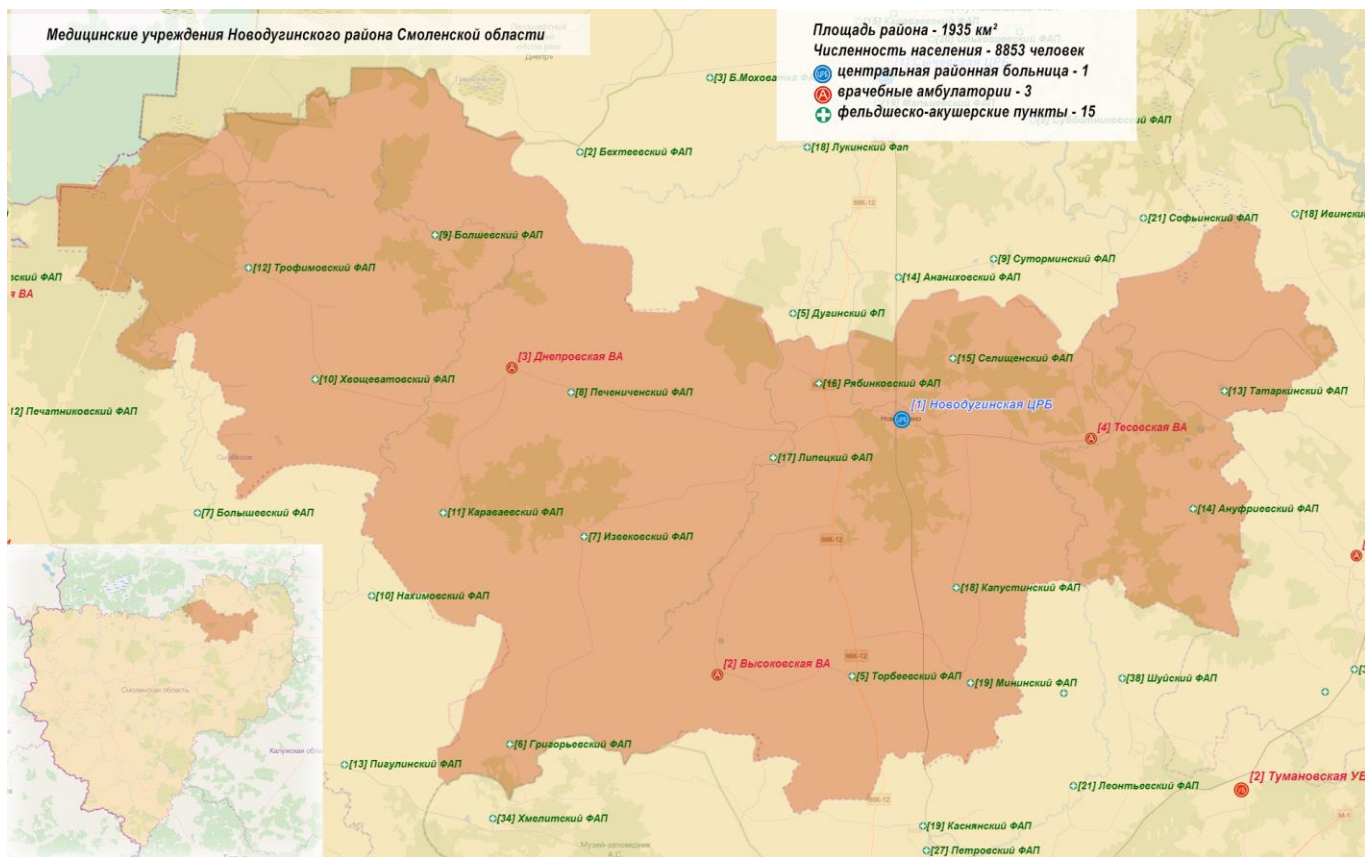




**Медицинские организации и их структурные подразделения (МО), на базе которых оказывается первичная медико-санитарная помощь населению муниципального образования «Монастырщинский район» Смоленской области**

№ на карте	Наименование медицинской организации	Тип медицинской организации	Непосредственно обслуживаемые населённые пункты, закреплённые по участковому принципу	Численность населения в обслуживаемых населённых пунктах, закреплённых по участковому принципу	Плановая (проектная) мощность (число посещений в смену)	Плановые объёмы по ТПГГ (число посещений)		Плановые объёмы по ТПГГ (круглосуточный стационар), койко-дней		Профиль коек по ТПГГ (перечислить)	Находится в арендованном помещении	Здание требует сноса, реконструкции, капитального ремонта
						Всего	В том числе по ОМС	Всего	В том числе по ОМС			
1	2	3	4	5	6	7	8	9	10	11	12	13
1	ОГБУЗ "Монастырщинская ЦРБ"	государственное юридическое лицо	12	7657	150	69508	59851	1169	773	педиатрические, терапевтические, хирургические, гинекологические, неврологические, патологии беременных, паллиативной помощи		6
2	Татарская ВА		17	610	30							1
3	Соболевская ВА		26	424	25							1
4	Александровский ФАП		7	208								
5	Барсуковский ФАП		4	256								
6	Гоголевский ФАП		4	143								1
7	Добросельский ФАП		7	161								1
8	Досуговский ФАП		6	161								1
9	Железняковский ФАП		5	105								
10	Каблуковский ФАП		6	110							1	
11	Кадинский ФАП		12	164							1	
12	Крапивенский ФАП		8	326								1
13	Лызянский ФАП		11	204								1
14	Любавичский ФАП		15	170							1	
15	Новомихайловский ФАП		20	791							1	1
16	Носковский ФАП		7	264							1	
17	Раёвский ФАП		13	254							1	
18	Родьковский ФАП		4	119							1	1
19	Стегримовский ФАП		10	226							1	1
20	Сычевский ФАП		6	128							1	
	ИТОГО:		200	8691	205	69508	59851	1169	773		13	16

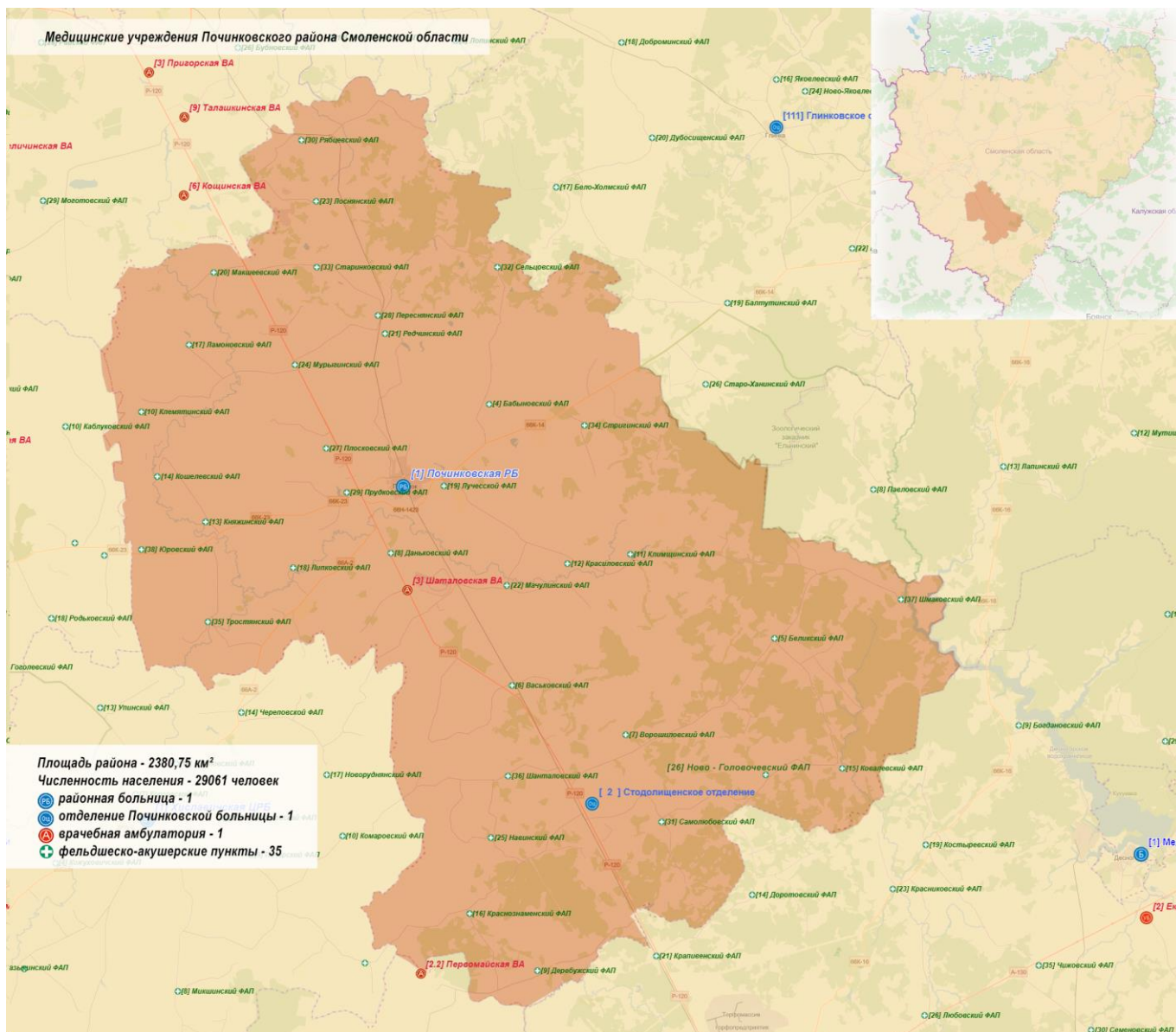
Карта-схема размещения на территории муниципального образования «Новодугинский район» Смоленской области медицинских организаций, оказывающих первичную медико-санитарную помощь



**Медицинские организации и их структурные подразделения (МО), на базе которых оказывается первичная медико-санитарная помощь населению муниципального образования «Новодугинский район» Смоленской области**

№ на карте	Наименование медицинской организации	Тип медицинской организации	Непосредственно обслуживаемые населённые пункты, закреплённые по участковому принципу	Численность населения в обслуживаемых населённых пунктах, закреплённых по участковому принципу	Плановая (проектная) мощность (число посещений в смену)	Плановые объёмы по ТПГГ (число посещений)		Плановые объёмы по ТПГГ (круглосуточный стационар), койко-дней		Профиль коек по ТПГГ (перечислить)	Находится в арендованном помещении	Здание требует сноса, реконструкции, капитального ремонта
						Всего	В том числе по ОМС	Всего	В том числе по ОМС			
1	2	3	4	5	6	7	8	9	10	11	12	13
1	ОГБУЗ «Новодугинская ЦРБ»	государственное юридическое лицо	14	5344	92	64429	58283	7200	7200	гинекологические, хирургические, патология беременных, терапия, инфекция, педиатрия		
2	Высоковская ВА		22	1382	25	4350	4350					
3	Днепровская ВА		14	1259	25	4675	4675					
4	Тесовская ВА		11	868	25							
5	Торбеевский ФАП		17	582								1
6	Григорьевский ФАП		10	125								
7	Извекровский ФАП		10	93								
8	Печениченский ФАП		11	143								
9	Болшевский ФАП		9	111								1
10	Хвощеватовский ФАП		16	139								
11	Караваевский ФАП		9	139								
12	Трофимовский ФАП		8	34								
13	Татаркинский ФАП		6	234								1
14	Ануфриевский ФАП		8	125								
15	Селищенский ФАП		9	221								
16	Рябинковский ФАП		8	180								
17	Липецкий ФАП		25	400								
18	Капустинский ФАП		11	131								
19	Мининский ФАП		10	21								
	ИТОГО:		228	8853	167	73454	67308	7200	7200		0	3

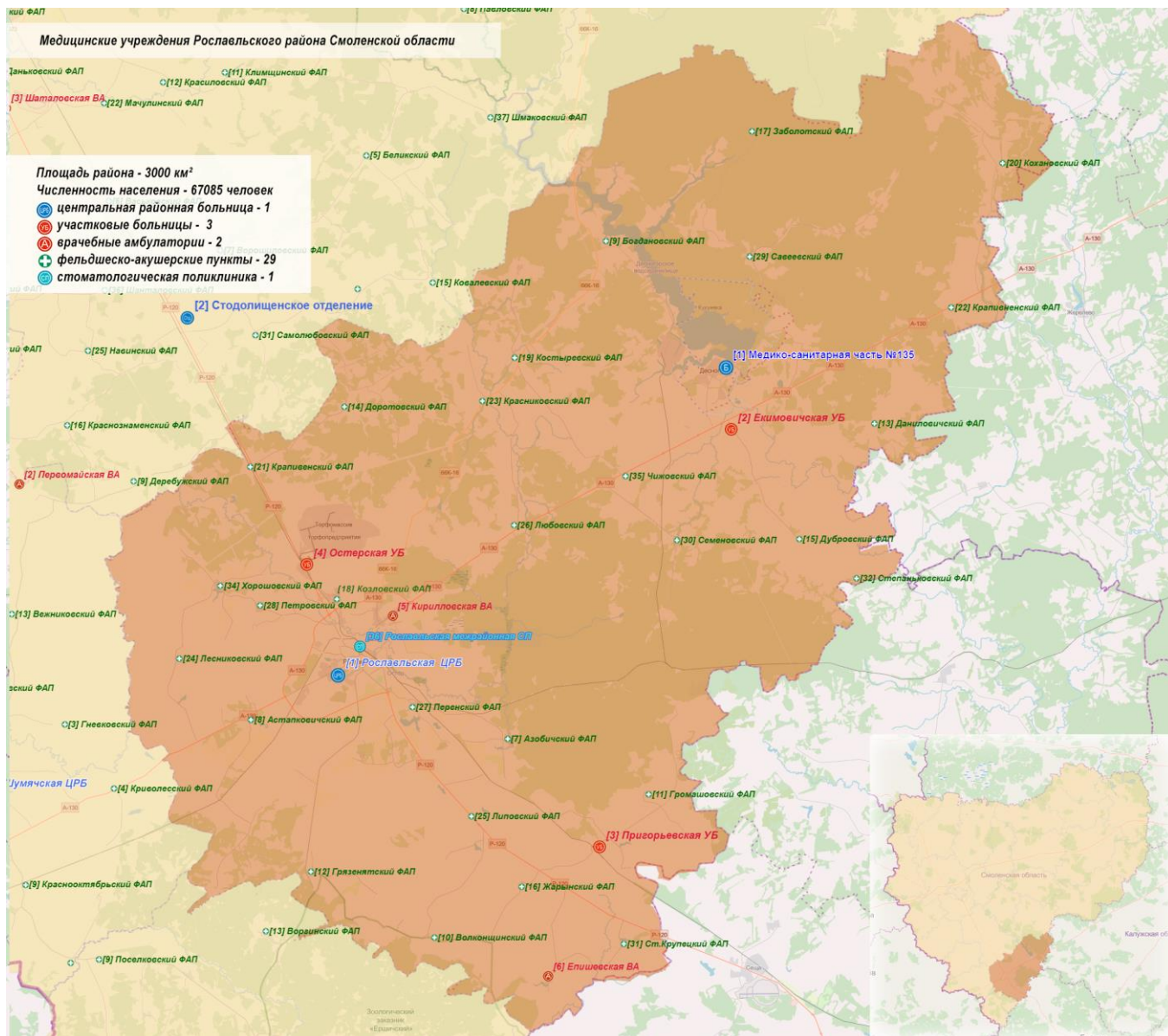
Карта-схема размещения на территории муниципального образования «Починковский район» Смоленской области медицинских организаций, оказывающих первичную медико-санитарную помощь





22	Мачулинский ФАП		6	726							1	
23	Лоснинский ФАП		4	898							1	1
24	Мурыгинский ФАП		7	1180								
25	Навинский ФАП		5	246							1	
26	Ново-Головачёвский ФАП		2	142							1	
27	Плосковский ФАП		2	1269							1	
28	Переснянский ФАП		4	835							1	
29	Прудковский ФАП		4	840								
30	Рябцевский ФАП		8	1080								
31	Самолобовский ФАП		6	413								
32	Сельцовский ФАП		4	110								
33	Старинковский ФАП		10	219							1	
34	Стригинский ФАП		8	338							1	
35	Тростянский ФАП		4	388							1	
36	Шанталовский ФАП		4	370								
37	Шмаковский ФАП		4	158								
38	Юровский ФАП		1	27							1	
	ИТОГО:		183	29 061	556	174598	157446	3284	3265		21	6

Карта-схема размещения на территории муниципального образования «Рославльский район» Смоленской области медицинских организаций, оказывающих первичную медико-санитарную помощь

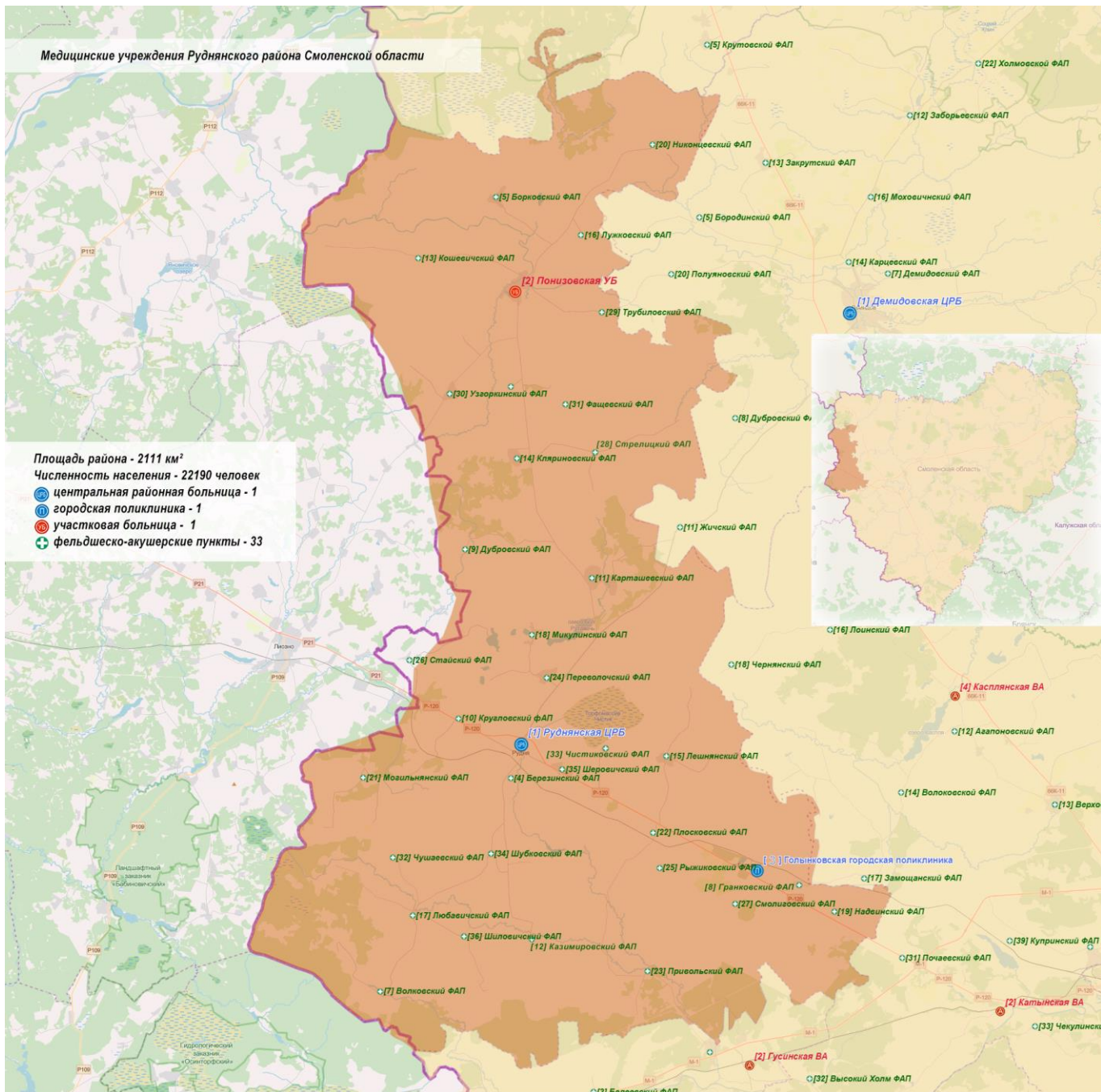






17	Зоболотский ФАП		13	25								
18	Козловский ФАП		3	1855								
19	Костыревский ФАП		12	224								
20	Кохановский ФАП		11	42								1
21	Крапивенский ФАП		11	484								
22	Крапивенский ФАП		12	475								
23	Красниковский ФАП		5	116								1
24	Лесниковский ФАП		5	608								
25	Липовский ФАП		6	857								
26	Любовский ФАП		5	472								1
27	Перенский ФАП		16	985								1
28	Петровский ФАП		6	206								1
29	Савеевский ФАП		8	376								
30	Семеновский ФАП		3	72								
31	Ст. Крупецкий ФАП		5	80								1
32	Степаньковский ФАП		5	21								1
33	Сырокоренский ФАП		16	434								1
34	Хорошовский ФАП		6	356								
35	Чижовский ФАП		4	531								1
36	ОГБУЗ «Рославльская межрайонная стоматологическая поликлиника»	государственное юридическое лицо	1	67085	90	36477	36477					
	ИТОГО:		296	67 085	1415	350303	318867	974	665		0	18

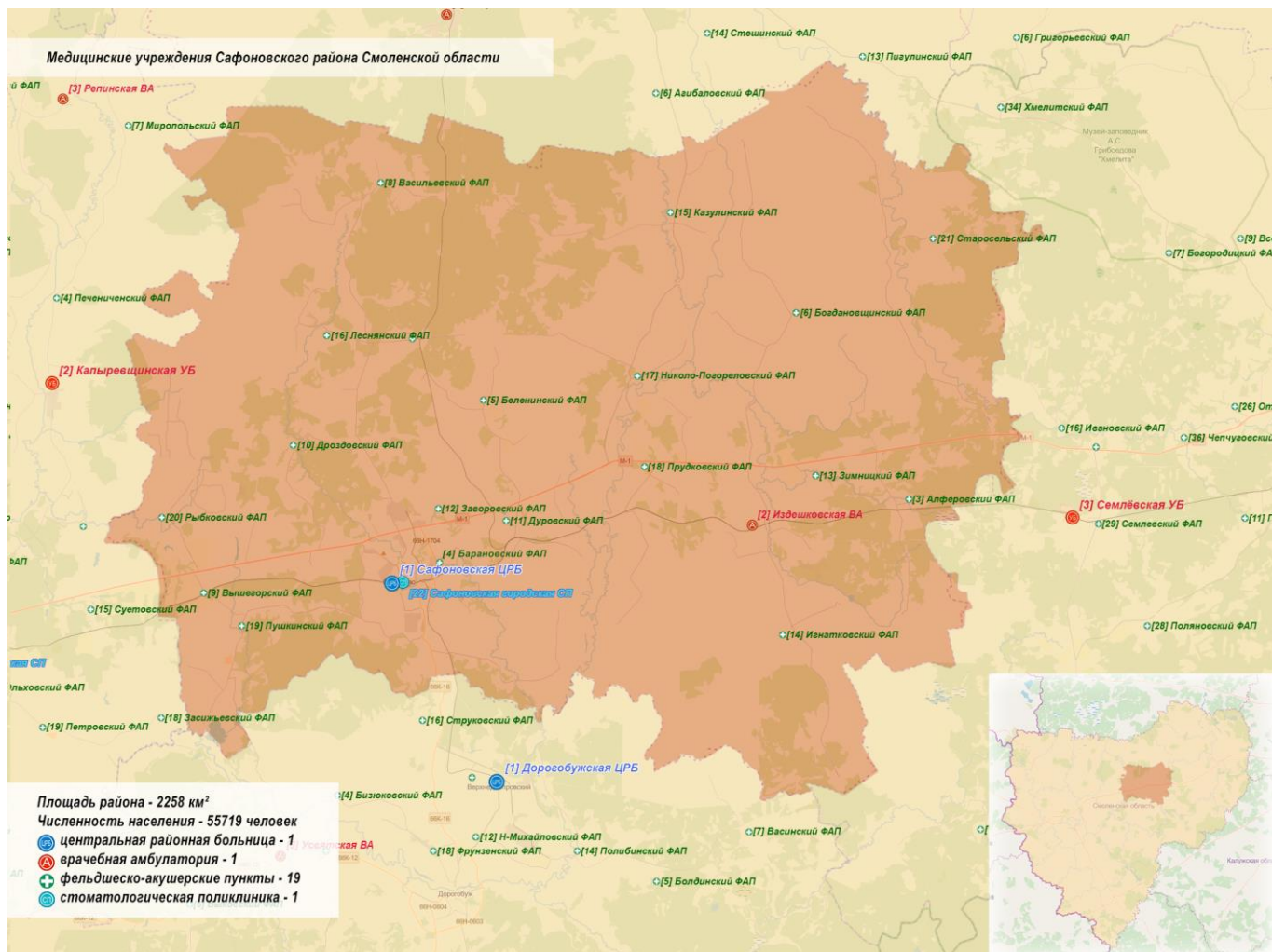
Карта-схема размещения на территории муниципального образования Руднянский район Смоленской области медицинских организаций, оказывающих первичную медико-санитарную помощь





22	Плосковский ФАП		4	284							1	
23	Привольский ФАП		5	282							0	
24	Переволочский ФАП		3	440							1	
25	Рыжиковский ФАП		1	251							1	
26	Стайский ФАП		2	400							1	
27	Смолиговский ФАП		1	498							1	1
28	Стрелицкий ФАП		4	119							1	
29	Трубиловский ФАП		2	29							0	
30	Узгоркинский ФАП		2	119							1	
31	Фащевский ФАП		6	138							1	
32	Чушаевский ФАП		5	36							0	
33	Чистиковский ФАП		2	796							1	1
34	Шубковский ФАП		4	160							0	
35	Шеровичский ФАП		3	592							1	
36	Шиловский ФАП		6	175							0	
	ИТОГО:		109	22 190	1150	156702	141939	3232	3193		48	5

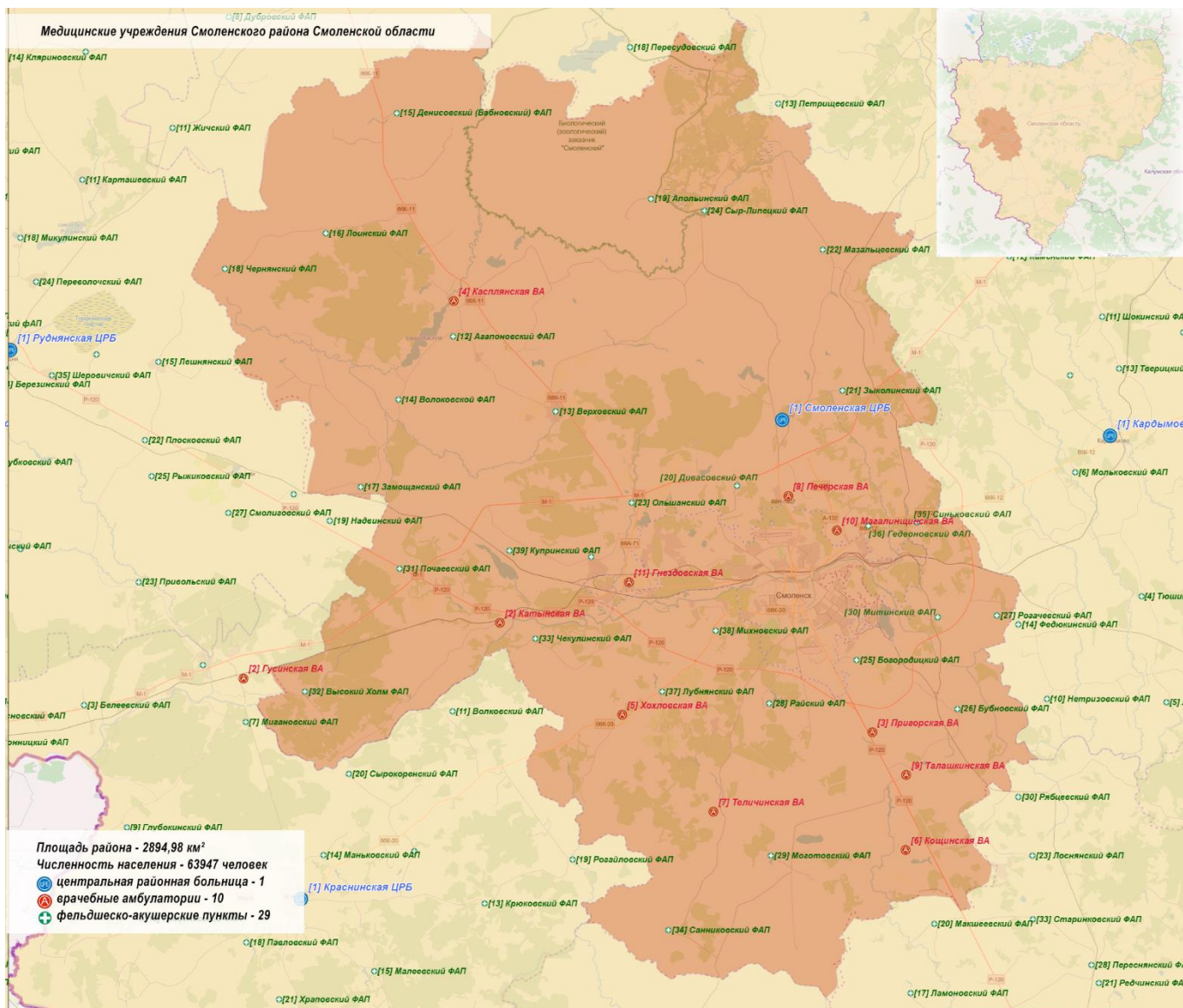
Карта-схема размещения на территории муниципального образования «Сафоновский район» Смоленской области медицинских организаций, оказывающих первичную медико-санитарную помощь





16	Леснянский ФАП		7	394							1	
17	Николо-Погореловский ФАП		7	449								
18	Прудковский ФАП		13	748								
19	Пушкинский ФАП		15	567							1	
20	Рыбковский ФАП		2	770							1	
21	Старосельский ФАП		17	392								
22	ОГБУЗ «Сафоновская городская стоматологическая поликлиника»	государственное юридическое лицо	1	55719	320	37149	37149					
	ИТОГО:		169	55719	2064	377571	359211	9117	8684		5	2

Карта-схема размещения на территории муниципального образования «Смоленский район» Смоленской области медицинских организаций, оказывающих первичную медико-санитарную помощь

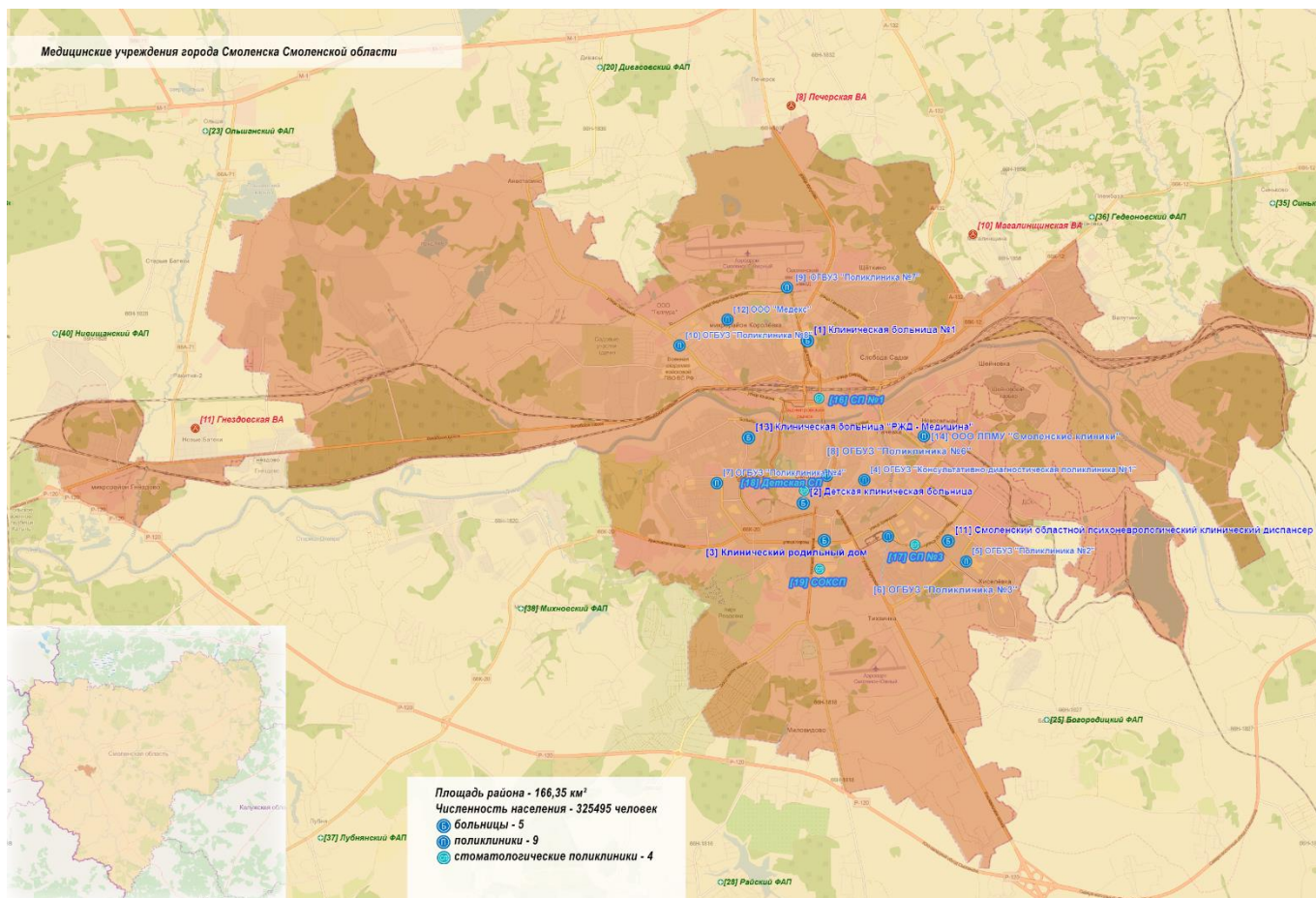






31	Почаевский ФАП		14	654								
32	Высоко-Холмский ФАП		4	217								
33	Чекулинский ФАП		6	396								
34	Санниковский ФАП		10	442								
35	Сеньковский ФАП		5	619								
36	Гедеоновский ФАП		4	1979								1
37	Лубнянский ФАП		3	741								1
38	Михновский ФАП		14	2148								
39	Купринский ФАП		5	206								
40	Нивищанский ФАП		5	476								
	ИТОГО:		387	63947	874	288123	287930	1486	1355		6	6

Карта-схема размещения на территории муниципального образования город Смоленск медицинских организаций, оказывающих первичную медико-санитарную ПОМОЩЬ



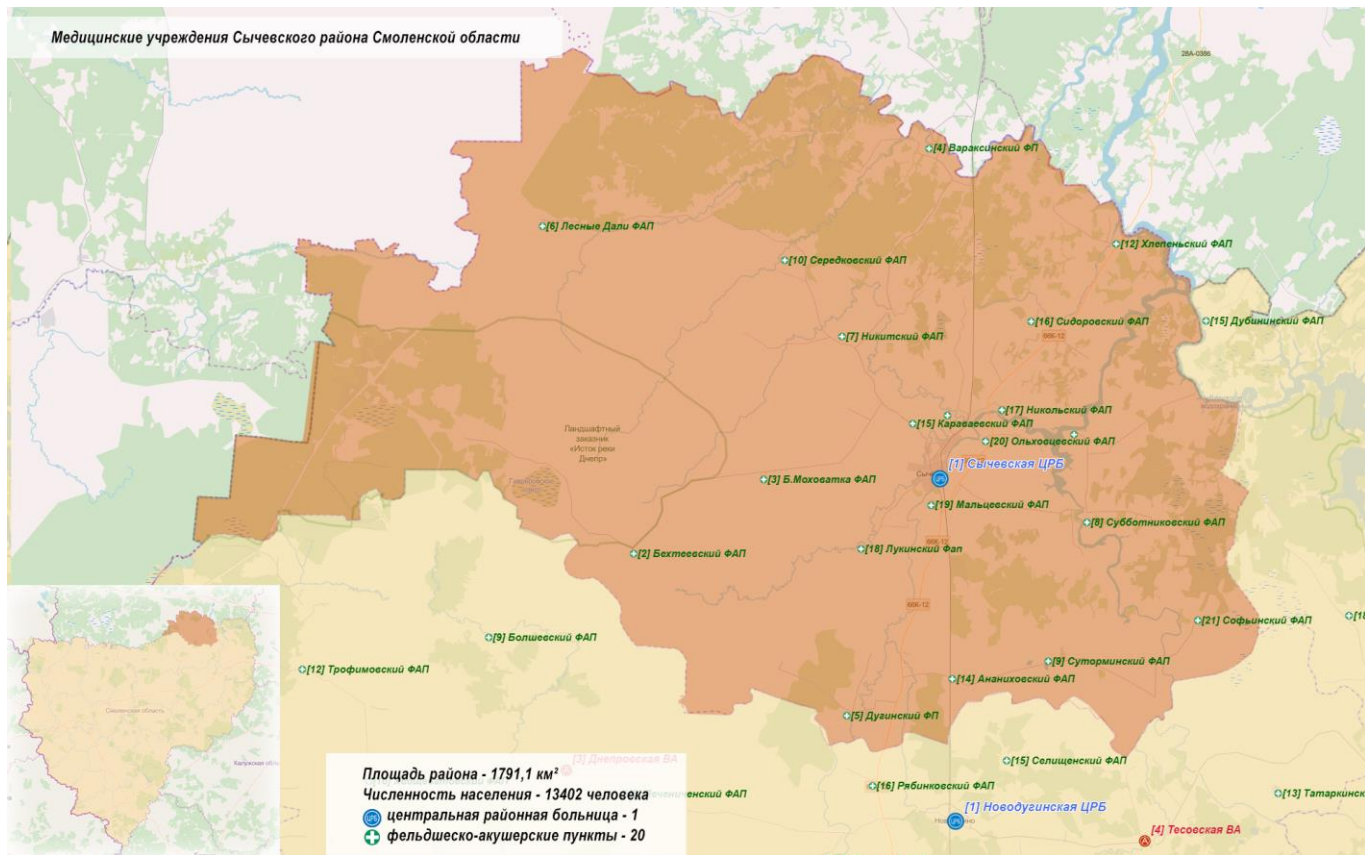
**Медицинские организации и их структурные подразделения, на базе которых оказывается первичная медико-санитарная помощь населению города Смоленска Смоленской области**

№ на карте	Наименование медицинской организации	Тип медицинской организации	Непосредственно обслуживаемые населённые пункты, закреплённые по участковому принципу	Численность населения в обслуживаемых населённых пунктах, закреплённых по участковому принципу	Плановая (проектная) мощность (число посещений в смену)	Плановые объёмы по ТППГ (число посещений)		Плановые объёмы по ТППГ (круглосуточный стационар), койко-дней		Профиль коек по ТППГ (перечислить)	Находится в арендованном помещении	Здание требует сноса, реконструкции, капитального ремонта
						Всего	В том числе по ОМС	Всего	В том числе по ОМС			
1	2	3	4	5	6	7	8	9	10	11	12	13
1	ОГБУЗ «Клиническая больница № 1»	государственное юридическое лицо	1	108723	350	219727	219727	210 60	209110	кардиологические, гастроэнтерологические, аллергологические, инфекционные, нефрологические, хирургические, сосудистой хирургии, акушерства и гинекологии, неврологические, для б-х с ОНМК, неонатологические, пульмонологические, реанимационные		3
2	ОГБУЗ «Детская клиническая больница»	государственное юридическое лицо	1	62540	485	698674	698674	1705	1705	педиатрические, неонатологические	3	
3	ОГБУЗ «Клинический родильный дом»	государственное юридическое лицо	1	72302	80	66220	66220	39740	39560	для беременных и рожениц, патологии беременности, сестринского ухода (акушерские), гинекологические, патологии новорожденных и недоношенных детей, реанимационные койки, реанимация новорожденных, интенсивная терапия новорожденных	2	
4	ОГБУЗ «Консультативно-диагностическая поликлиника № 1»	государственное юридическое лицо	1	31996	510	234060	234060					
5	ОГБУЗ «Поликлиника № 2»	государственное юридическое лицо	1	51025	600	251433	251433					

6	ОГБУЗ «Поликлиника № 3»	государственное юридическое лицо	1	37605	350	208122	208122					
7	ОГБУЗ «Поликлиника № 4»	государственное юридическое лицо	1	50790	350	345674	345674					
8	ОГБУЗ «Поликлиника № 6»	государственное юридическое лицо	1	32984	400	211248	211248				2	1
9	ОГБУЗ «Поликлиника № 7»	государственное юридическое лицо	1	34686	285	190599	190599					
10	ОГБУЗ «Поликлиника № 8»	государственное юридическое лицо	1	29352	390	91744	91744					
11	ОГБУЗ «Смоленский областной психоневрологический клинический диспансер»	государственное юридическое лицо	1	325495	140	61325		890		психиатрические		
12	МЧУ ДПО «Клиника Медекс Смоленск»	частное юридическое лицо	1	19634	600	58958	58958				3	
13	ЧУЗ «Клиническая больница «РЖД - Медицина» города Смоленск»	частное юридическое лицо	1	11424	920	165985	165985	7616	7616	терапевтические, ревматологические, хирургические, неврологические, урологические, гинекологические, дерматологические, гематологические		
14	ООО ЛПМУ «Смоленские клиники»	частное юридическое лицо	1	3289		13777	13777					
15	ОГБУЗ «Станция скорой медицинской помощи»	государственное юридическое лицо	1	325495								2
16	ОГБУЗ «Стоматологическая поликлиника № 1»	государственное юридическое лицо	1	149416	720	128000	128000					
17	ОГБУЗ «Стоматологическая поликлиника № 3»	государственное юридическое лицо	1	84000	300	74000	74000					
18	ОГБУЗ «Детская стоматологическая поликлиника»	государственное юридическое лицо	1	74920	200	140849	140849				3	1
19	ОГАУЗ «Смоленская областная стоматологическая поликлиника»	государственное юридическое лицо	1	38079	600	86756	86756					

ИТОГО:		1	325495							20	7
--------	--	---	--------	--	--	--	--	--	--	----	---

Карта-схема размещения на территории муниципального образования «Сычевский район» Смоленской области медицинских организаций, оказывающих первичную медико-санитарную помощь

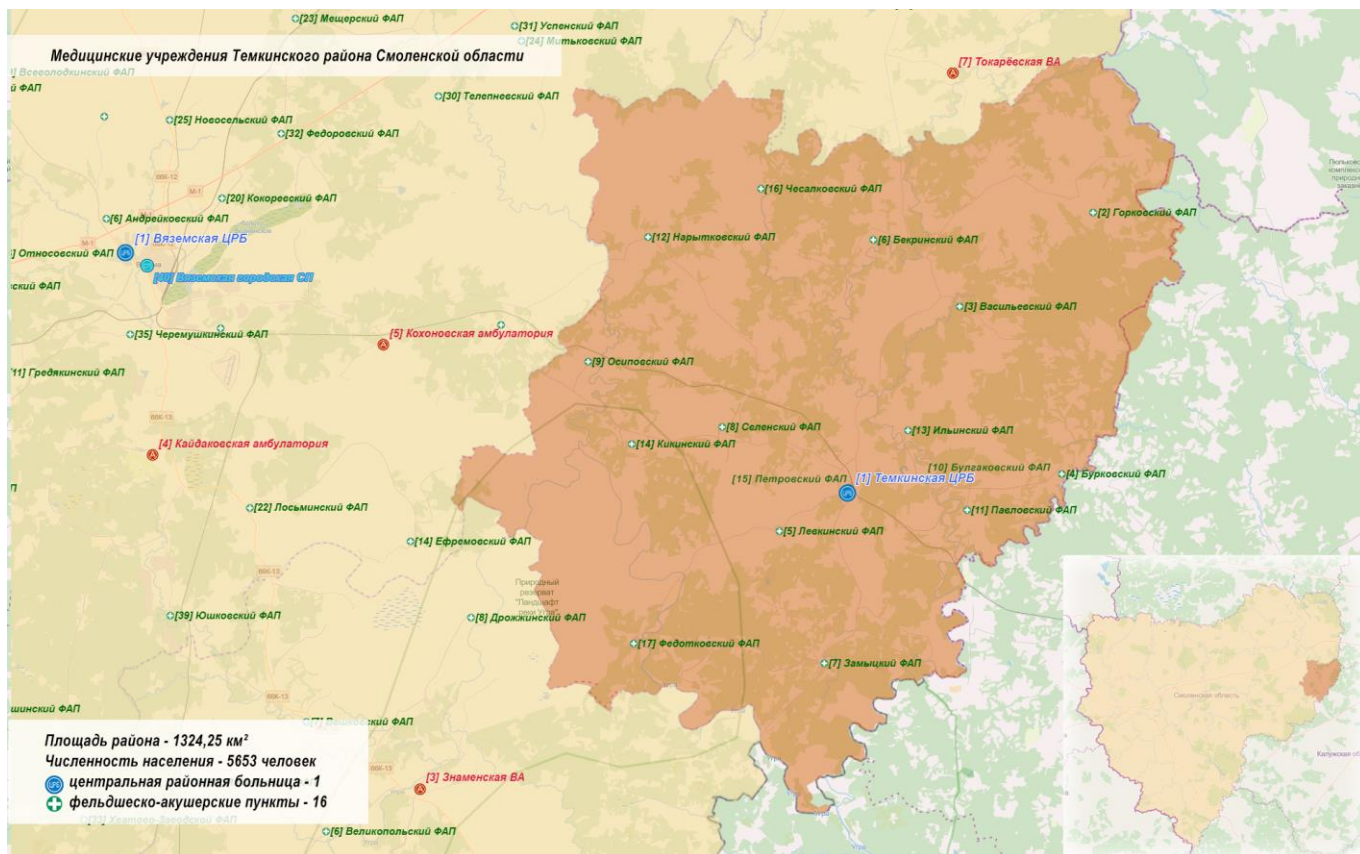


**Медицинские организации и их структурные подразделения (МО), на базе которых оказывается первичная медико-санитарная помощь населению муниципального образования «Сычевский район» Смоленской области**

№ на карте	Наименование медицинской организации	Тип медицинской организации	Непосредственно обслуживаемые населённые пункты, закреплённые по участковому принципу	Численность населения в обслуживаемых населённых пунктах, закреплённых по участковому принципу	Плановая (проектная) мощность (число посещений в смену)	Плановые объёмы по ТПГГ (число посещений)		Плановые объёмы по ТПГГ (круглосуточный стационар), койко-дней		Профиль коек по ТПГГ (перечислить)	Находится в арендованном помещении	Здание требует сноса, реконструкции, капитального ремонта
						Всего	В том числе по ОМС	Всего	В том числе по ОМС			
1	2	3	4	5	6	7	8	9	10	11	12	13
1	ОГБУЗ «Сычевская ЦРБ»	государственное юридическое лицо	1	13402	285	93058	87253	1424	1184	хирургические, неврологические, гинекологические терапевтические, педиатрические, паллиативные, инфекционные		
2	Бехтеевский ФАП		5	101								
3	Б. Моховаткинский ФАП		4	116								
4	Вараксинский ФАП		4	270							1	
5	Дугинский ФАП		7	413							1	
6	ЛесныеДали ФАП		1	95							1	
7	Никитский ФАП		6	290								
8	Субботниковский ФАП		7	301								1
9	Суторминский ФАП		4	256							1	
10	Середской ФАП		4	159								
11	Соколинский ФАП		3	154							1	
12	Хлепенской ФАП		3	113								
13	Юшинский ФАП		1	216								
14	Ананиховский ФАП		5	121							1	
15	Караваевский ФАП		4	267								
16	Сидоровский ФАП		2	56							1	
17	Никольский ФАП		3	274							1	
18	Лукинский ФАП		8	422							1	
19	Мальцевский ФАП		6	837							1	
20	Ольховский ФАП		5	173							1	
21	Софьинский ФАП		4	105								
	ИТОГО:		87	13402	285	93058	87253	1424	1184		10	1



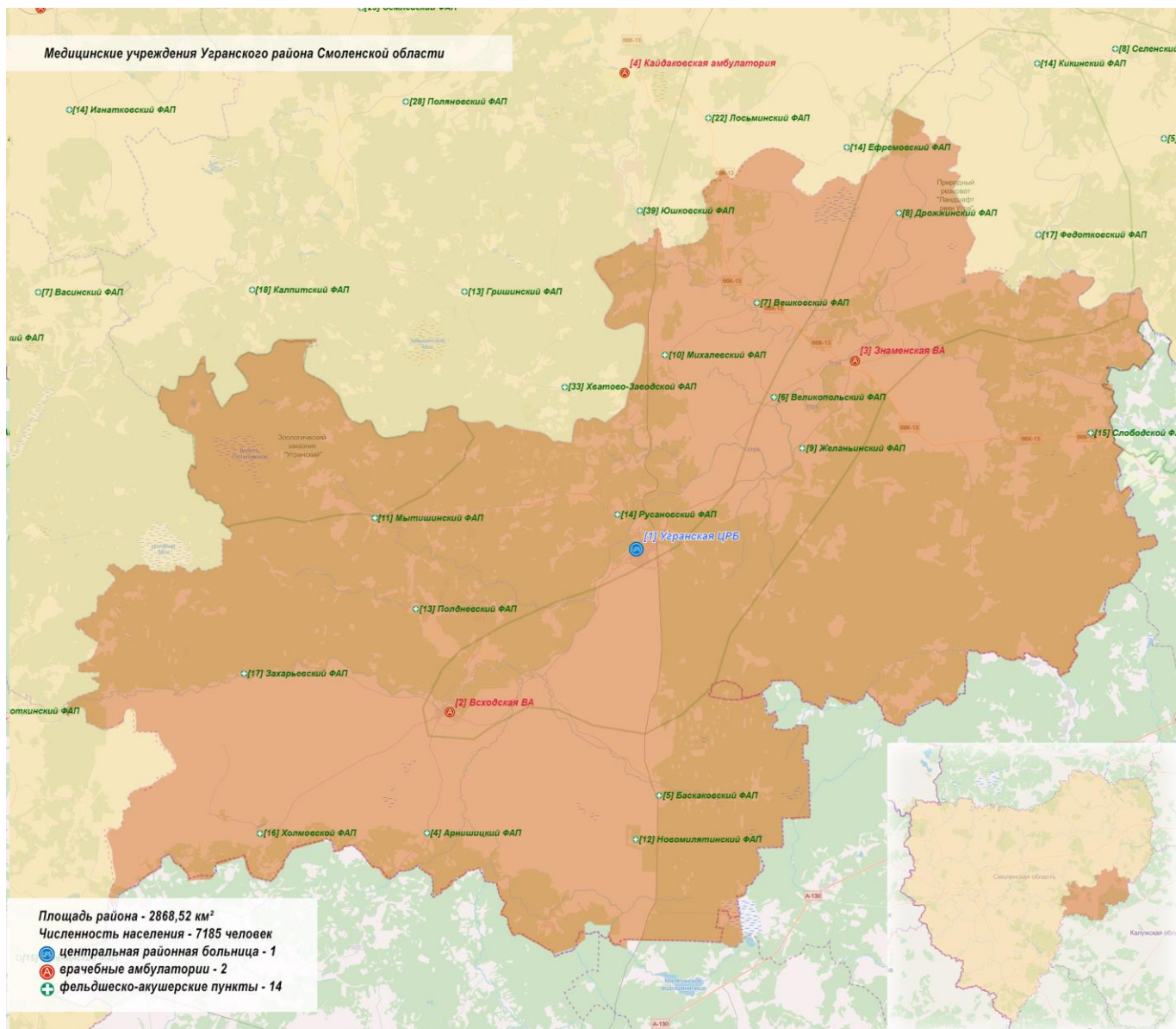
Карта-схема размещения на территории муниципального образования «Темкинский район» Смоленской области медицинских организаций, оказывающих первичную медико-санитарную помощь



**Медицинские организации и их структурные подразделения (МО), на базе которых оказывается первичная медико-санитарная помощь населению муниципального образования «Темкинский район» Смоленской области**

№ на карте	Наименование медицинской организации	Тип медицинской организации	Непосредственно обслуживаемые населённые пункты, закреплённые по участковому принципу	Численность населения в обслуживаемых населённых пунктах, закреплённых по участковому принципу	Плановая (проектная) мощность (число посещений в смену)	Плановые объёмы по ТППГ (число посещений)		Плановые объёмы по ТППГ (круглосуточный стационар), койко-дней		Профиль коек по ТППГ (перечислить)	Находится в арендованном помещении	Здание требует сноса, реконструкции, капитального ремонта
						Всего	В том числе по ОМС	Всего	В том числе по ОМС			
1	2	3	4	5	6	7	8	9	10	11	12	13
1	ОГБУЗ «Темкинская ЦРБ»	государственное юридическое лицо	4	5653	150	19736	15483	658	233	терапевтические, педиатрические, паллиативные		
2	Горковский ФАП		11	332							1	
3	Васильевский ФАП		8	253							1	
4	Бурковский ФАП		1	77							1	
5	Левкинский ФАП		8	390								1
6	Бекринский ФАП		14	331							1	1
7	Замыцкий ФАП		6	308							1	
8	Селенский ФАП		8	285							1	
9	Осиповский ФАП		9	75							1	
10	Булгаковский ФАП		4	324							1	
11	Павловский ФАП		1	119							1	
12	Нарытковский ФАП		8	269							1	
13	Ильинский ФАП		2	37								
14	Кикинский ФАП		5	249							1	
15	Петровский ФАП		1	18								
16	Чесалковский ФАП		1	60								
17	Федотковский ФАП		1	123								
	ИТОГО:		92	5653	150	20551	16298	658	233		11	2

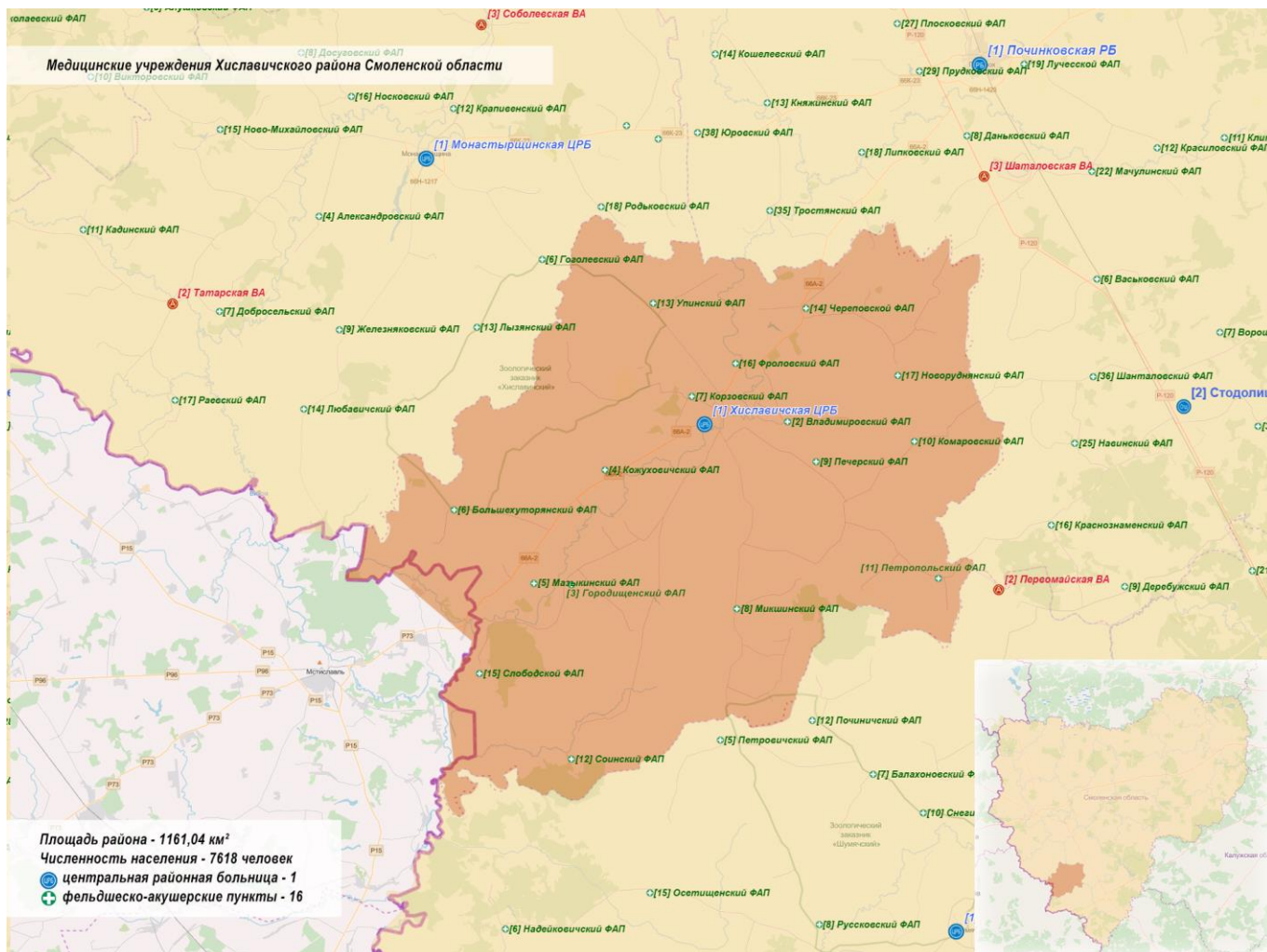
Карта-схема размещения на территории муниципального образования «Угранский район» Смоленской области медицинских организаций, оказывающих первичную медико-санитарную помощь



**Медицинские организации и их структурные подразделения (МО), на базе которых оказывается первичная медико-санитарная помощь населению муниципального образования «Угранский район» Смоленской области**

№ на карте	Наименование медицинской организации	Тип медицинской организации	Непосредственно обслуживаемые населённые пункты, закреплённые по участковому принципу	Численность населения в обслуживаемых населённых пунктах, закреплённых по участковому принципу	Плановая (проектная) мощность (число посещений в смену)	Плановые объёмы по ТППГ (число посещений)		Плановые объёмы по ТППГ (круглосуточный стационар), койко-дней		Профиль коек по ТППГ (перечислить)	Находится в арендованном помещении	Здание требует сноса, реконструкции, капитального ремонта
						Всего	В том числе по ОМС	Всего	В том числе по ОМС			
1	2	3	4	5	6	7	8	9	10	11	12	13
1	ОГБУЗ «Угранская ЦРБ»	государственное юридическое лицо	29	3783	150	42033	33933	1301	976	терапевтические, педиатрические, хирургические, гинекологические, неврологические, патология беременности, паллиативные		
2	Всходская ВА		16	1756	75	4646	4646	0	0			
3	Знаменская ВА		12	1646	75	4156	4156	0	0			
4	Арнишицкий ФАП		10	159							1	
5	Баскаковский ФАП		10	265								1
6	Великопольский ФАП		9	169							1	
7	Вешковский ФАП		9	353							1	1
8	Дрожжинский ФАП		8	165							1	
9	Желаньинский ФАП		14	250							1	1
10	Михалёвский ФАП		14	217							1	
11	Мытишинский ФАП		12	122							1	
12	Ново-Милятинский ФАП		1	148								1
13	Полдневский ФАП		13	187							1	
14	Русановский ФАП		12	201								
15	Слободской ФАП		11	312							1	
16	Холмовской ФАП		11	115							1	
17	Захарьевский ФАП		11	61							1	
	ИТОГО:		202	7185	300	50835	42735	1301	976		11	4

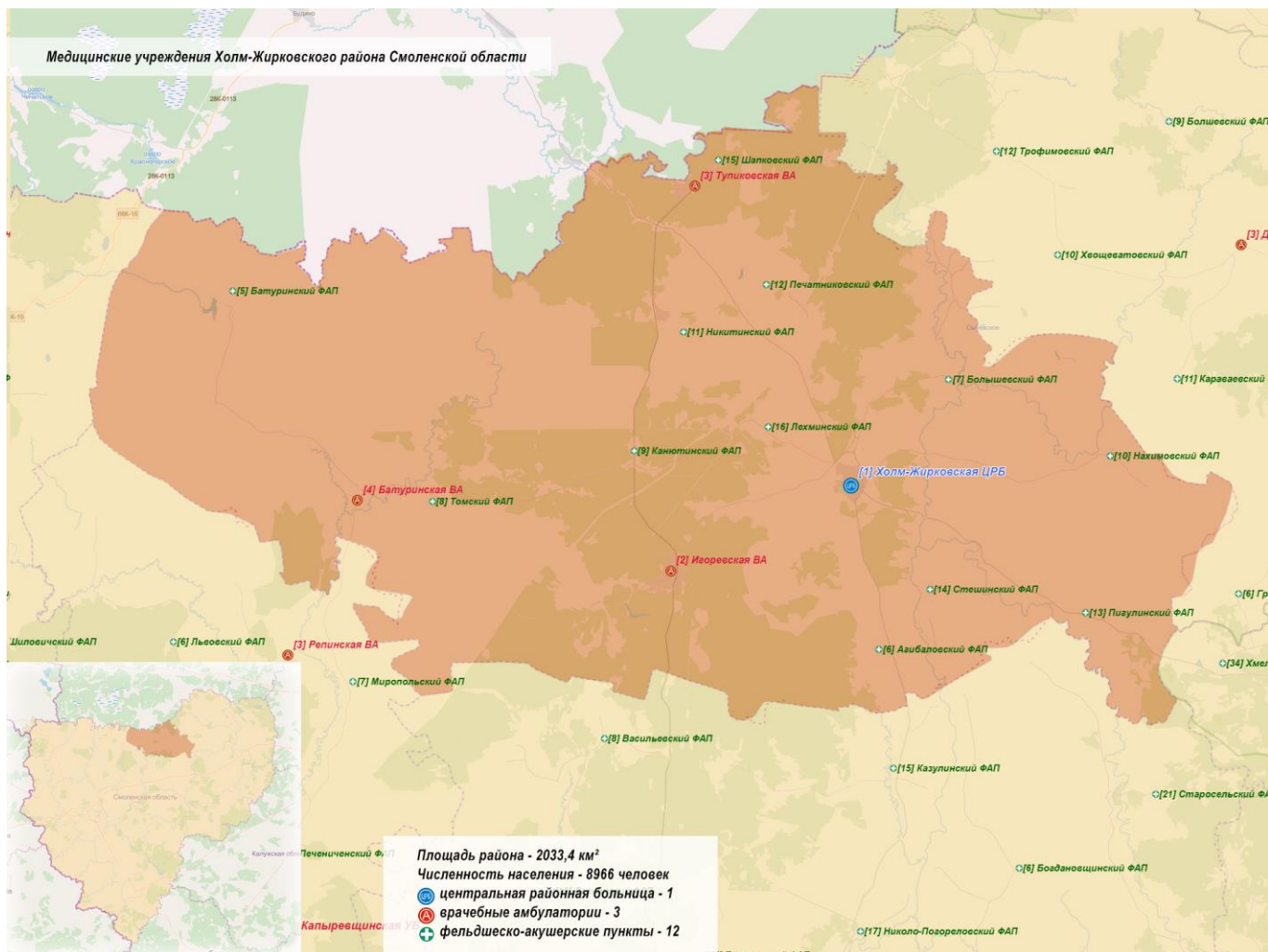
Карта-схема размещения на территории муниципального образования «Хиславичский район» Смоленской области медицинских организаций, оказывающих первичную медико-санитарную помощь



**Медицинские организации и их структурные подразделения (МО), на базе которых оказывается первичная медико-санитарная помощь населению муниципального образования «Хиславичский район» Смоленской области**

№ на карте	Наименование медицинской организации	Тип медицинской организации	Непосредственно обслуживаемые населённые пункты, закреплённые по участковому принципу	Численность населения в обслуживаемых населённых пунктах, закреплённых по участковому принципу	Плановая (проектная) мощность (число посещений в смену)	Плановые объёмы по ТППГ (число посещений)		Плановые объёмы по ТППГ (круглосуточный стационар), койко-дней		Профиль коек по ТППГ (перечислить)	Находится в арендованном помещении	Здание требует сноса, реконструкции, капитального ремонта
						Всего	В том числе по ОМС	Всего	В том числе по ОМС			
1	2	3	4	5	6	7	8	9	10	11	12	13
1	ОГБУЗ «Хиславичская ЦРБ»	государственное юридическое лицо	8	7618	122	68960	62230	1104	804	педиатрические, терапевтические, хирургические, гинекологические, неврологические, инфекционные, для беременных и рожениц, патология беременности, паллиативные		
2	Владимировский ФАП		5	137							1	
3	Городищенский ФАП		6	335							1	1
4	Кожуховичской ФАП		8	312								1
5	Мазыкинский ФАП		8	259							1	
6	Большехуторянский ФАП		3	126							1	
7	Корзовский ФАП		8	531							1	
8	Микшинский ФАП		7	198								
9	Печерский ФАП		9	372								1
10	Комаровский ФАП		3	51								1
11	Петропольский ФАП		3	107								1
12	Соинский ФАП		6	198								1
13	Упинский ФАП		9	245								
14	Череповской ФАП		7	266								
15	Слободской ФАП		2	142								
16	Фроловский ФАП		3	267							1	
17	Новоруднянский ФАП		5	100								
	ИТОГО:		100	7618	122	68960	62230	1104	804		6	6

Карта-схема размещения на территории муниципального образования «Холм-Жирковский район» Смоленской области медицинских организаций, оказывающих первичную медико-санитарную помощь

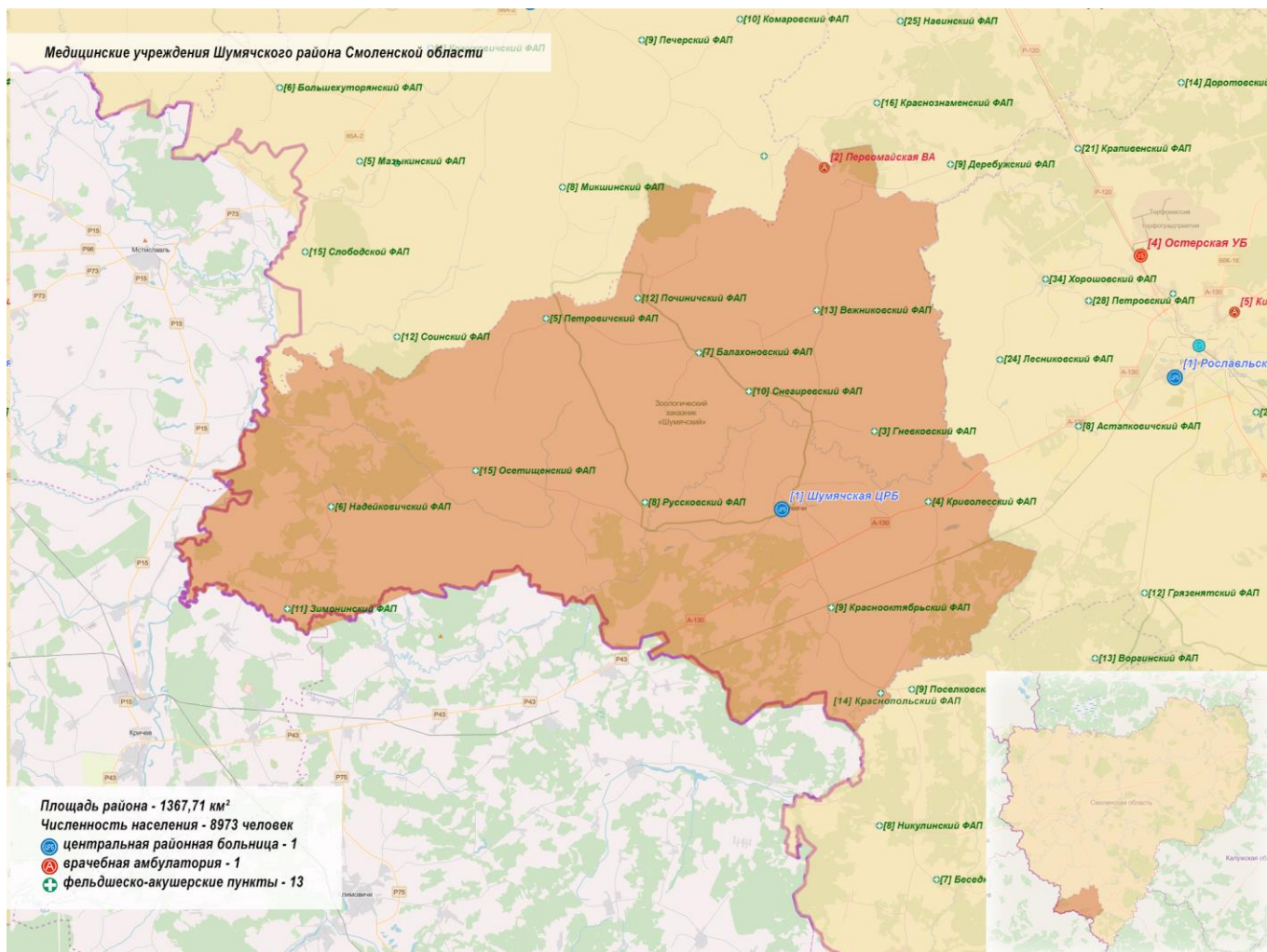


**Медицинские организации и их структурные подразделения (МО), на базе которых оказывается первичная медико-санитарная помощь населению муниципального образования «Холм-Жирковский район» Смоленской области**

№ на карте	Наименование медицинской организации	Тип медицинской организации	Непосредственно обслуживаемые населённые пункты, закреплённые по участковому принципу	Численность населения в обслуживаемых населённых пунктах, закреплённых по участковому принципу	Плановая (проектная) мощность (число посещений в смену)	Плановые объёмы по ТПГТ (число посещений)		Плановые объёмы по ТПГТ (круглосуточный стационар), койко-дней		Профиль коек по ТПГТ (перечислить)	Находится в арендованном помещении	Здание требует сноса, реконструкции, капитального ремонта
						Всего	В том числе по ОМС	Всего	В том числе по ОМС			
1	2	3	4	5	6	7	8	9	10	11	12	13
1	ОГБУЗ «Холм-Жирковская ЦРБ»	государственное юридическое лицо	32	5185	250	27234	17810	674	482	терапевтические, хирургические, патологии беременности, гинекологические, педиатрические, паллиативные	1	1
2	Игоревская ВА		4	1800	25							
3	Тупиковская ВА		2	1063	25							
4	Батуриная ВА		9	918	25							
5	Батуринский ФАП		5	152							1	
6	Агибаловский ФАП		10	321							1	
7	Большевский ФАП		3	128							1	
8	Верховье-Мальшицкий ФАП		7	233							1	
9	Канютицкий ФАП		3	337							1	1
10	Нахимовский ФАП		7	334							1	
11	Никитинский ФАП		3	130							1	
12	Печатниковский ФАП		3	130							1	
13	Пигулинский ФАП		15	325							1	
14	Стешинский ФАП		16	217							1	1
15	Шапковский ФАП		3	205							1	
16	Лехминский ФАП		2	170							1	
	ИТОГО:		124	8966	325	50363	40939	674	482		13	3



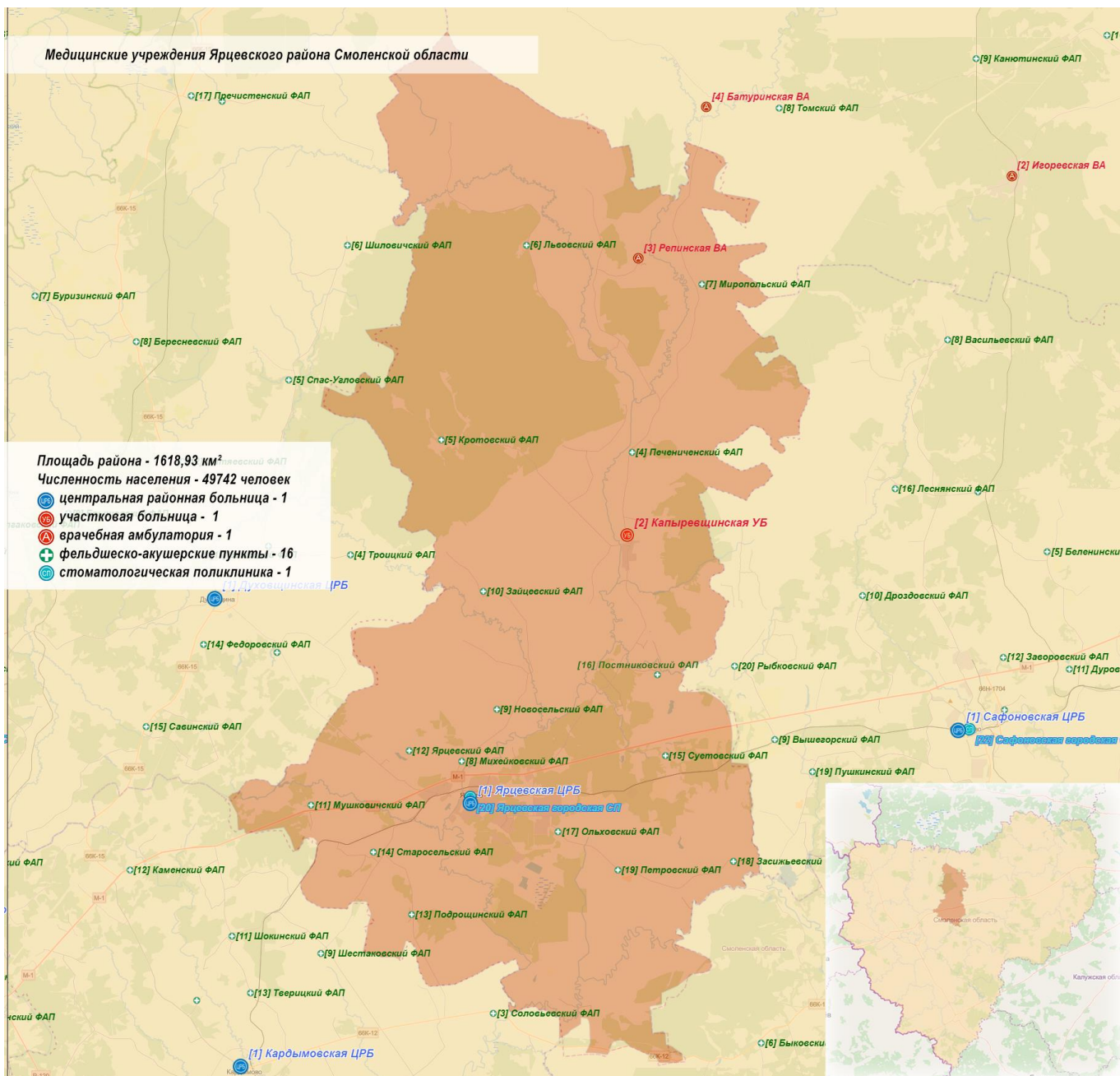
Карта-схема размещения на территории муниципального образования «Шумячский район» Смоленской области медицинских организаций, оказывающих первичную медико-санитарную помощь



**Медицинские организации и их структурные подразделения (МО), на базе которых оказывается первичная медико-санитарная помощь населению муниципального образования «Шумячский район» Смоленской области**

№ на карте	Наименование медицинской организации	Тип медицинской организации	Непосредственно обслуживаемые населённые пункты, закреплённые по участковому принципу	Численность населения в обслуживаемых населённых пунктах, закреплённых по участковому принципу	Плановая (проектная) мощность (число посещений в смену)	Плановые объёмы по ТППГ (число посещений)		Плановые объёмы по ТППГ (круглосуточный стационар), койко-дней		Профиль коек по ТППГ (перечислить)	Находится в арендованном помещении	Здание требует сноса, реконструкции, капитального ремонта
						Всего	В том числе по ОМС	Всего	В том числе по ОМС			
1	2	3	4	5	6	7	8	9	10	11	12	13
1	ОГБУЗ «Шумячская ЦРБ»	государственное юридическое лицо	10	7163	230	81285	71966	1034	304	терапевтические, инфекционные, педиатрические, неврологические, гинекологические, патология беременности, для беременных и рожениц, хирургические, паллиативные		2
2	Первомайская ВА		3	1810	22	3620	3620					2
3	Гневковский ФАП		5	159							1	
4	Криволесский ФАП		5	286								
5	Петровичский ФАП		5	204							1	
6	Надейковичский ФАП		7	277							1	
7	Балахоновский ФАП		4	155							1	
8	Руссковский ФАП		8	457								1
9	Краснооктябрьский ФАП		7	646								
10	Снегиревский ФАП		2	242							1	1
11	Зимонинский ФАП		3	303								1
12	Починичский ФАП		6	136							1	
13	Вежниковский ФАП		5	58								
14	Краснопольский ФАП		4	65								
15	Осетищенский ФАП		7	317							1	
	ИТОГО:		81	8973	252	84905	75586	1034	304	0	7	7

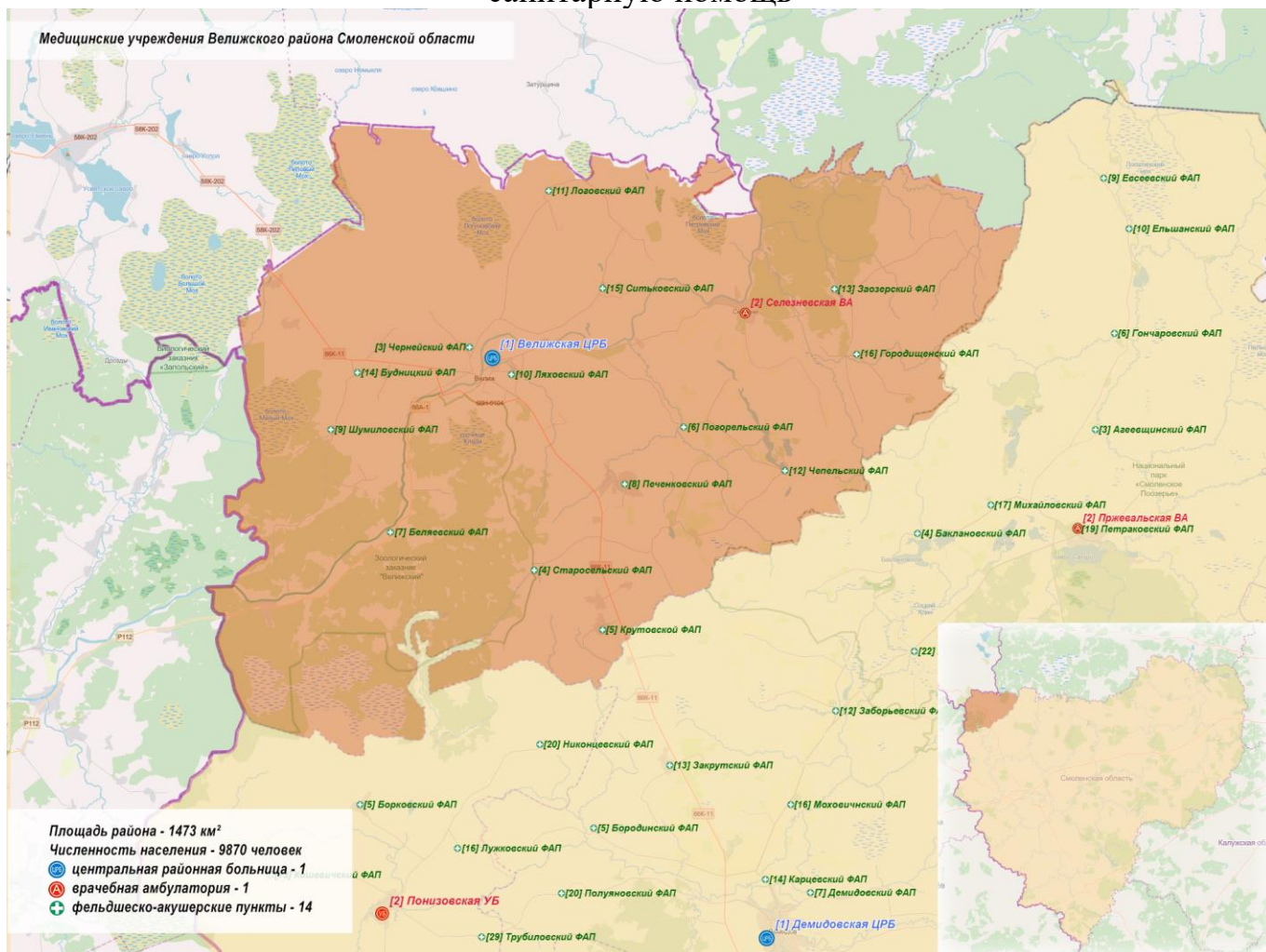
Карта-схема размещения на территории муниципального образования «Ярцевский район» Смоленской области медицинских организаций, оказывающих первичную медико-санитарную помощь





16	Постниковский ФАП		3	125								1
17	Ольховский ФАП		4	329								1
18	Засижевский ФАП		3	195								1
19	Петровский ФАП		11	540								
20	ОГБУЗ «Ярцевская городская стоматологическая поликлиника»	государственное юридическое лицо	1	49742	93	38028	38028					
	ИТОГО:		108	49742	1895	332744	332184	9366	7947		3	22

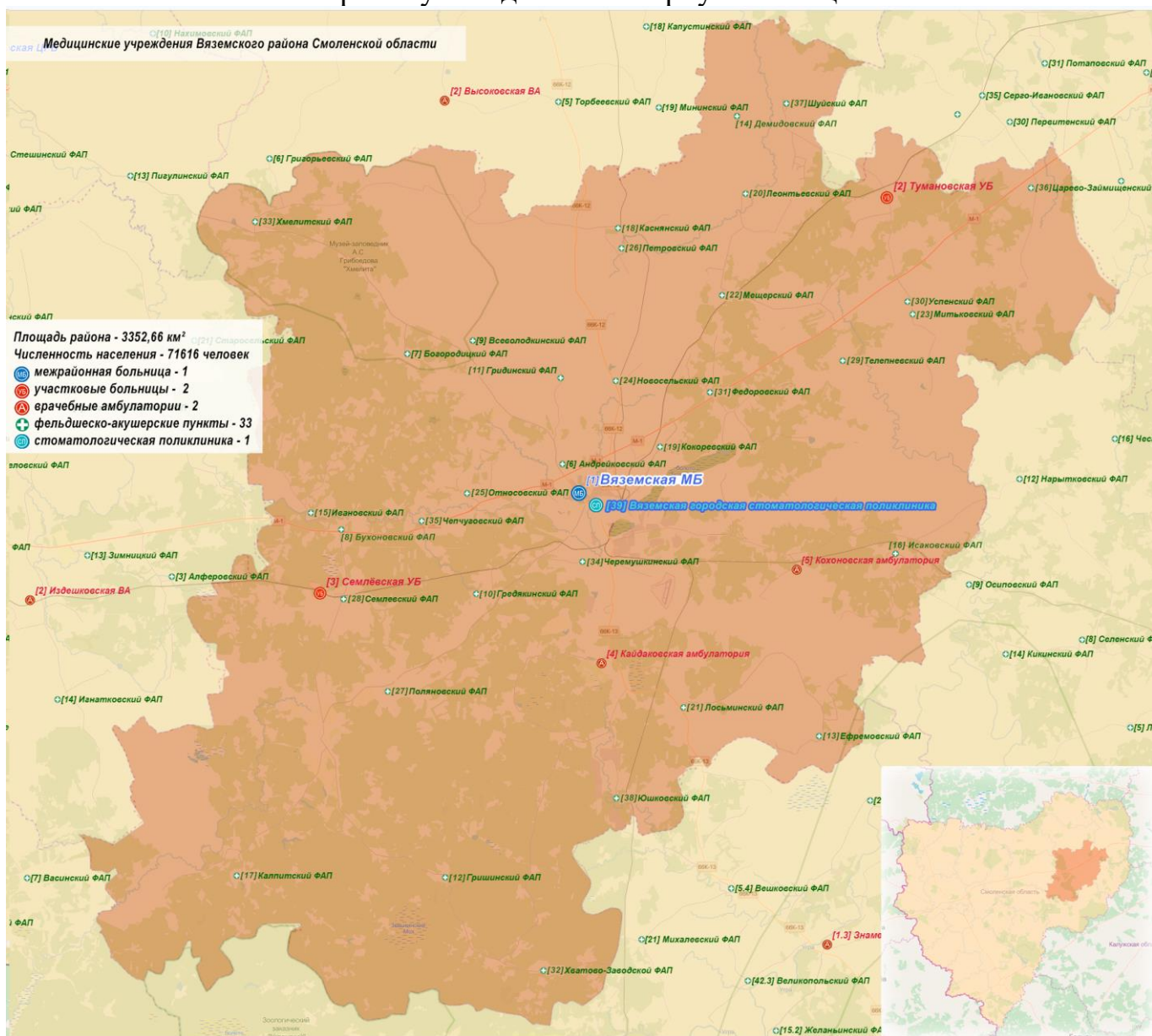
Карта-схема оптимального размещения на территории муниципального образования «Велижский район» медицинских организаций, оказывающих первичную медико-санитарную помощь



**Медицинские организации и их структурные подразделения (МО), на базе которых оказывается первичная медико-санитарная помощь населению муниципального образования «Велижский район» Смоленской области, по состоянию к 2025 году**

№ на карте	Наименование медицинской организации	Тип медицинской организации	Обслуживаемые населённые пункты, закреплённые по участковому принципу	Численность обслуживаемого населения	Мощность (посещений в смену)	Строительство нового объекта, либо изменение типа МО
1	2	3	4	5	6	7
1	ОГБУЗ «Велижская ЦРБ»	государственное юридическое лицо	1	8626	180	
2	Селезневская ВА		9	1244	35	
3	Чернейский ФАП		4	235		
4	Старосельский ФАП		2	164		
5	Крутовской ФАП		5	197		
6	Погорельский ФАП		6	134		
7	Беляевский ФАП		10	202		
8	Печенковский ФАП		8	268		
9	Шумиловский ФАП		10	113		
10	Ляховский ФАП		7	243		
11	Логовский ФАП		6	215		
12	Чепельский ФАП		3	110		
13	Заозерский ФАП		13	222		
14	Будницкий ФАП		7	248		
15	Ситьковский ФАП		7	391		
16	Городищенский ФАП		0	0		
	ИТОГО:		98	9870	215	

Карта-схема оптимального размещения на территории муниципального образования «Вяземский район» Смоленской области медицинских организаций, оказывающих первичную медико-санитарную помощь



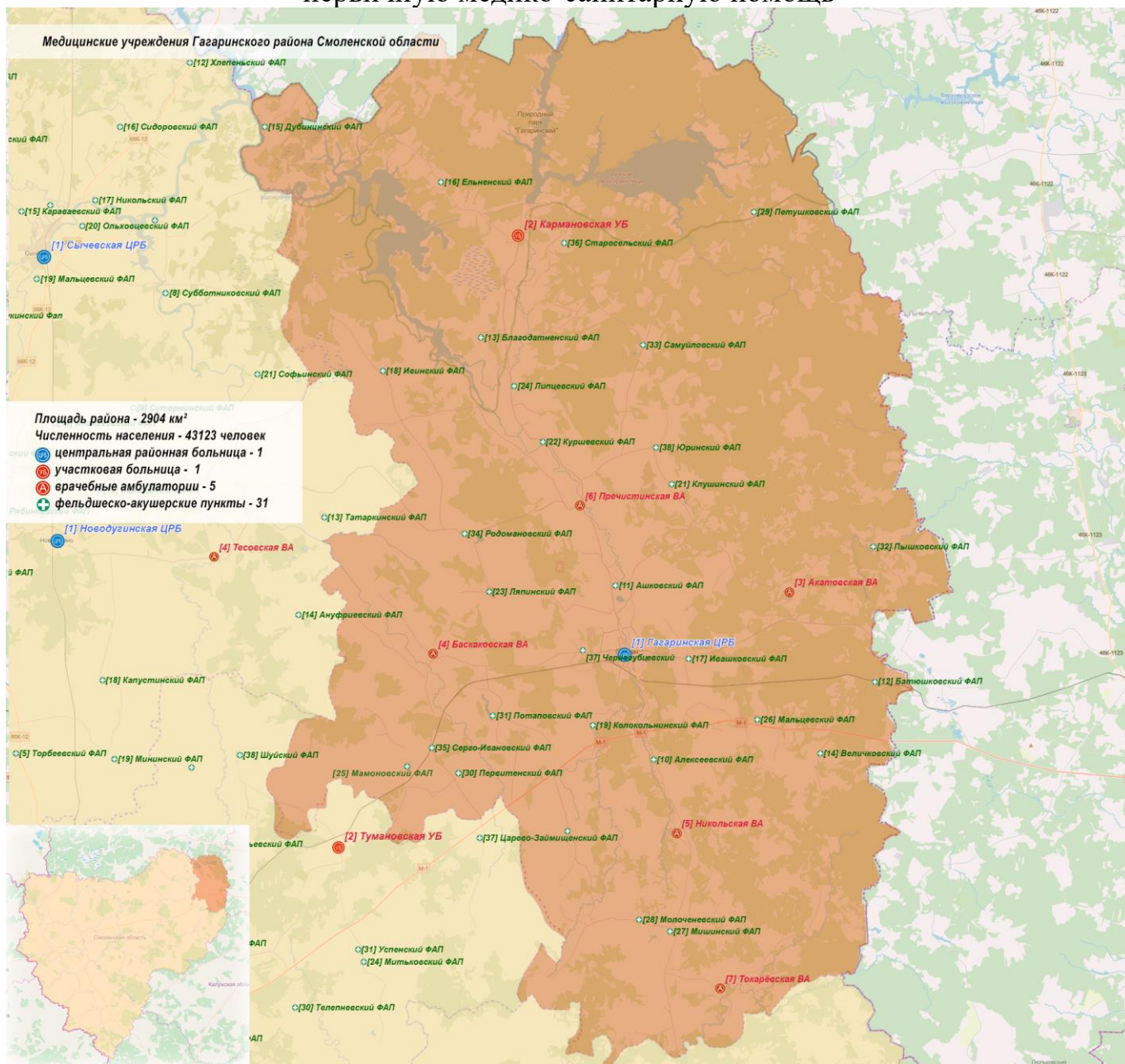


**Медицинские организации и их структурные подразделения (МО), на базе которых оказывается первичная медико-санитарная помощь населению муниципального образования «Вяземский район» Смоленской области, по состоянию к 2025 году**

№ на карте	Наименование медицинской организации	Тип медицинской организации	Обслуживаемые населённые пункты, закреплённые по участковому принципу	Численность обслуживаемого населения	Мощность (посещений в смену)	Строительство нового объекта, либо изменение типа МО
1	2	3	4	5	6	7
1	ОГБУЗ «Вяземская МБ»	государственное юридическое лицо	6	63400	804	
2	Тумановская УБ		18	3184	10	
3	Семлевская УБ		17	1785	10	
4	Кайдаковская ВА		9	1543	45	
5	Кохоновская ВА		17	1704	10	
6	Андрейковский ФАП		2	1391		
7	Богородицкий ФАП		4	245		
8	Бухоновский ФАП		2	254		
9	Всеволодский ФАП		3	110		
10	Гредякинский ФАП		2	0		
11	Гридинский ФАП		3	92		
12	Гришинский ФАП		1	82		
13	Ефремовский ФАП		9	234		
14	Демидовский ФАП		5	48		
15	Ивановский ФАП		6	86		
16	Исаковский ФАП		13	602		
17	Калпитский ФАП		4	105		
18	Каснянский ФАП		14	668		
19	Кокоревский ФАП		3	43		
20	Леонтьевский ФАП		7	89		
21	Лосьминский ФАП		7	154		
22	Мещерский ФАП		5	286		

23	Митьковский ФАП		4	191		
24	Новосельский ФАП		4	1429		
25	Относковский ФАП		8	853		
26	Петровский ФАП		4	0		
27	Поляновский ФАП		4	366		
28	Семлевский ФАП		3	779		
29	Телепневский ФАП		4	70		
30	Успенский ФАП		12	95		
31	Федорвский ФАП		8	70		
32	Хватово-Заводской ФАП		9	187		
33	Хмелитский ФАП		17	406		
34	Черемушкинский ФАП		3	102		
35	Чепчуговский ФАП		7	0		
36	Царево-Займищенский ФАП		7	379		
37	Шуйский ФАП		1	418		
38	Юшковский ФАП		11	410		
39	ОГБУЗ «Вяземская городская стоматологическая поликлиника»	государственное юридическое лицо	1	71616	150	
	ИТОГО:		263	71616	1029	

Карта-схема оптимального размещения на территории муниципального образования «Гагаринский район» Смоленской области медицинских организаций, оказывающих первичную медико-санитарную помощь

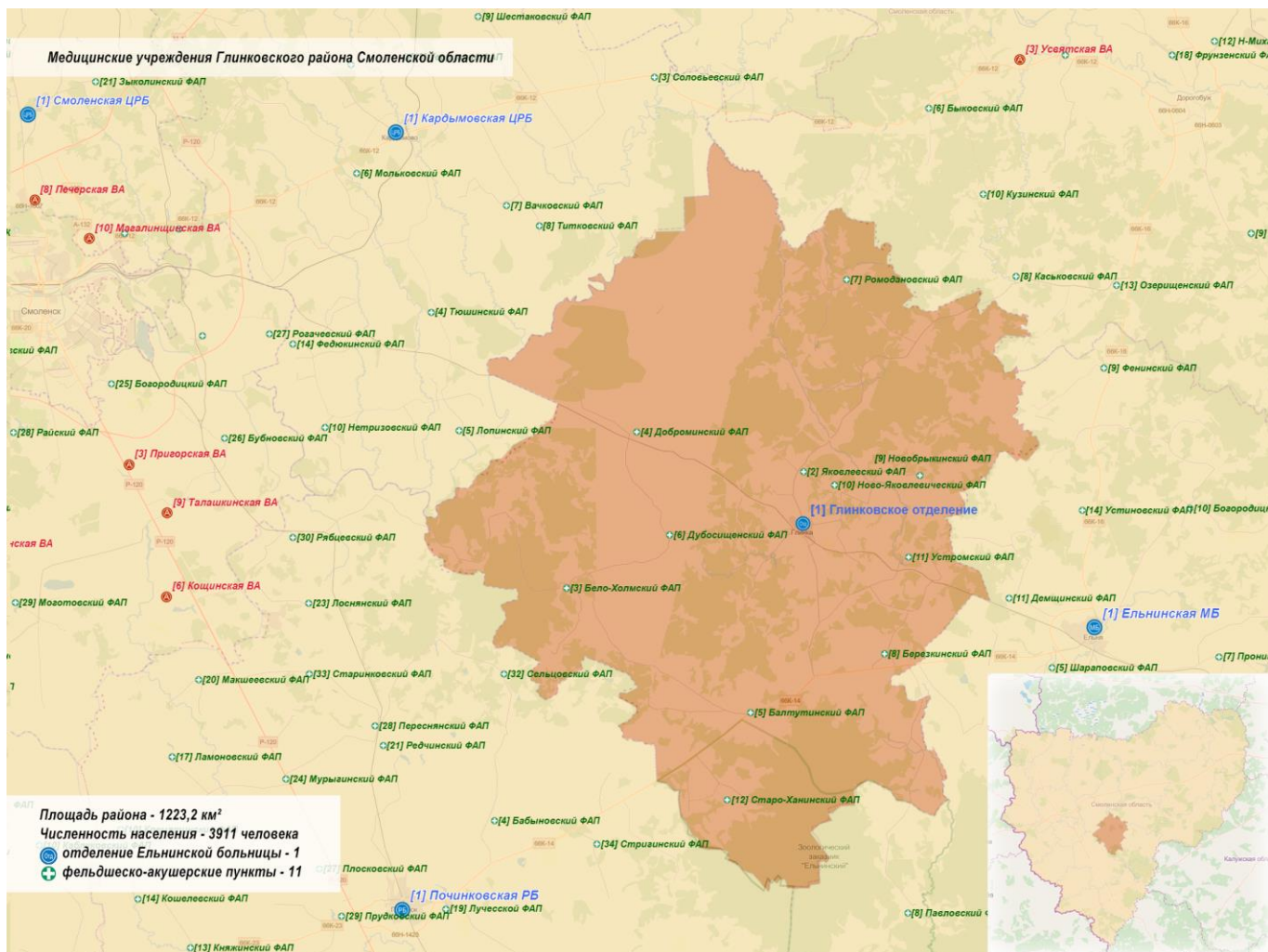


**Медицинские организации и их структурные подразделения (МО), на базе которых оказывается первичная медико-санитарная помощь населению муниципального образования «Гагаринский район» Смоленской области, по состоянию к 2025 году**

№ на карте	Наименование медицинской организации	Тип медицинской организации	Обслуживаемые населённые пункты, закреплённые по участковому принципу	Численность обслуживаемого населения	Мощность (посещений в смену)	Строительство нового объекта, либо изменение типа МО
1	2	3	4	5	6	7
1	ОГБУЗ «Гагаринская ЦРБ»	государственное юридическое лицо	1	34105	1190	
2	Кармановская УБ		9	3289	50	
3	Акатовская ВА		4	1351	10	
4	Баскаковская ВА		9	1280	15	
5	Никольская ВА		4	891	100	
6	Пречистинская ВА		3	1310	20	
7	Токарёвская ВА		10	897	15	
9	Астаховский ФАП		5	260		
10	Алексеевский ФАП		2	408		
11	Ашковский ФАП		11	1449		
12	Батюшковский ФАП		5	29		
13	Благодатненский ФАП		3	102		
14	Величковский ФАП		2	101		
15	Дубининский ФАП		3	92		
16	Ельнинский ФАП		6	377		
17	Ивашковский ФАП		7	373		
18	Ивинский ФАП		4	200		
19	Колокольнинский ФАП		6	216		
21	Клушинский ФАП		4	350		
22	Куршевский ФАП		7	101		
23	Ляпинский ФАП		2	96		
24	Липцевский ФАП		5	101		

25	Мамоновский ФАП		5	279		
26	Мальцевский ФАП		10	393		
27	Мишинский ФАП		11	320		
28	Молоченевский ФАП		10	117		
29	Петушковский ФАП		3	246		
30	Первитинский ФАП		5	227		
31	Потаповский ФАП		6	249		
32	Пышковский ФАП		5	286		
33	Самуйловский ФАП		6	358		
34	Родомановский ФАП		5	874		
35	Серго-Ивановский ФАП		3	507		
36	Старосельский ФАП		2	170		
37	Черногубцевский ФАП		6	378		
38	Юринский ФАП		7	145		
	ИТОГО:		196	43123	1400	

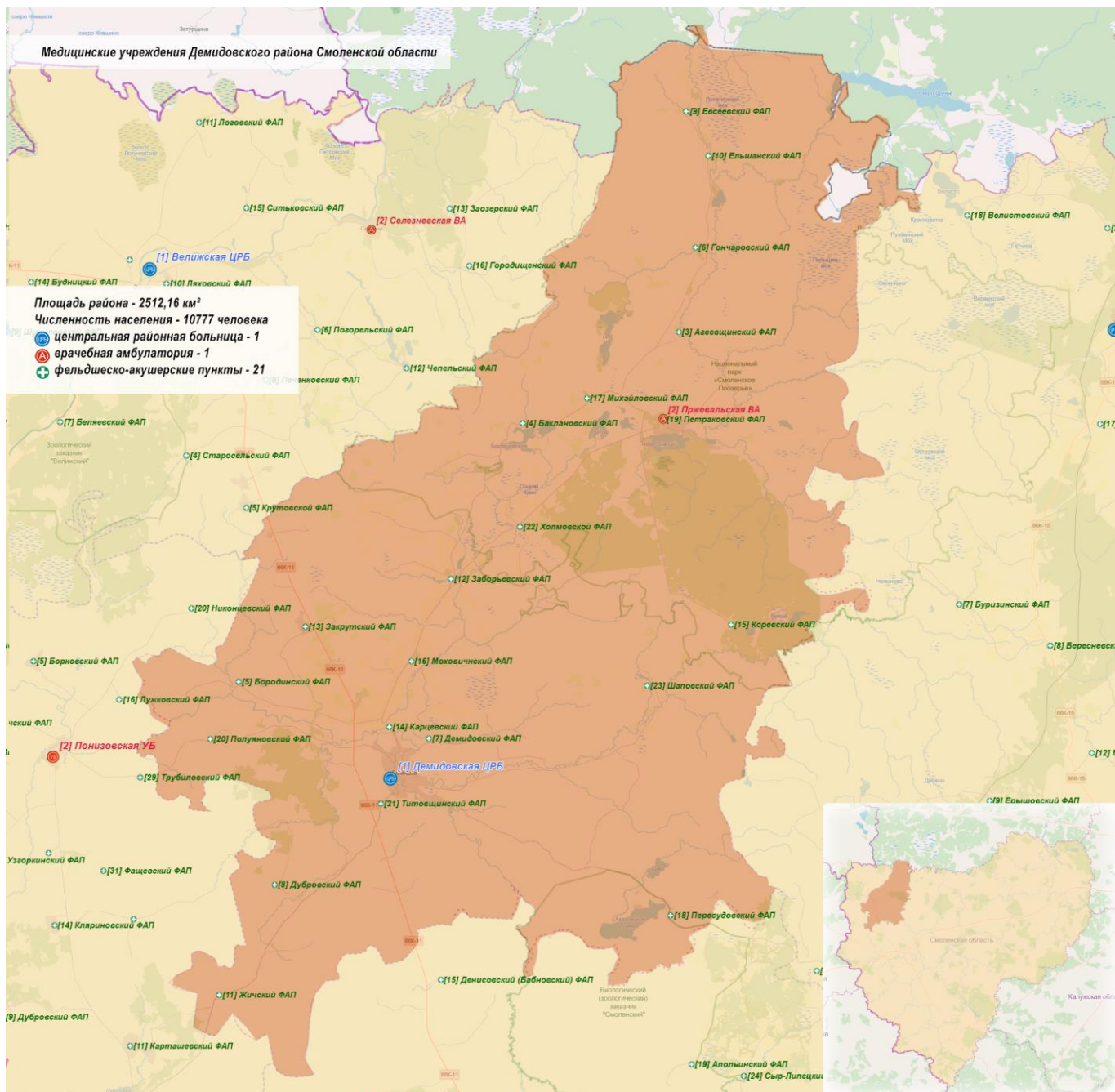
Карта-схема оптимального размещения на территории муниципального образования «Глинковский район» Смоленской области медицинских организаций, оказывающих первичную медико-санитарную помощь



**Медицинские организации и их структурные подразделения (МО), на базе которых оказывается первичная медико-санитарная помощь населению муниципального образования «Глинковский район» Смоленской области, по состоянию к 2025 году**

№ на карте	Наименование медицинской организации	Тип медицинской организации	Обслуживаемые населённые пункты, закреплённые по участковому принципу	Численность обслуживаемого населения	Мощность (посещений в смену)	Строительство нового объекта, либо изменение типа МО
1	2	3	4	5	6	7
1	Глинковское отделение ОГБУЗ «Ельнинская МБ»		1	3911	150	
2	Яковлевский ФАП		6	184		
3	Бело-Холмский ФАП		4	186		
4	Доброминский ФАП		12	449		
5	Болутинский ФАП		8	534		
6	Дубосищенский ФАП		9	234		
7	Ромодановский ФАП		12	205		
8	Березкинский ФАП		12	280		
9	Новобрыкинский ФАП		8	129		
10	Н. Яковлевичский ФАП		1	96		
11	Устромский ФАП		1	92		
12	Старо-Ханинский ФАП		1	86		
	ИТОГО:		72	3911	150	

Карта-схема оптимального размещения на территории муниципального образования «Демидовский район» Смоленской области медицинских организаций, оказывающих первичную медико-санитарную помощь

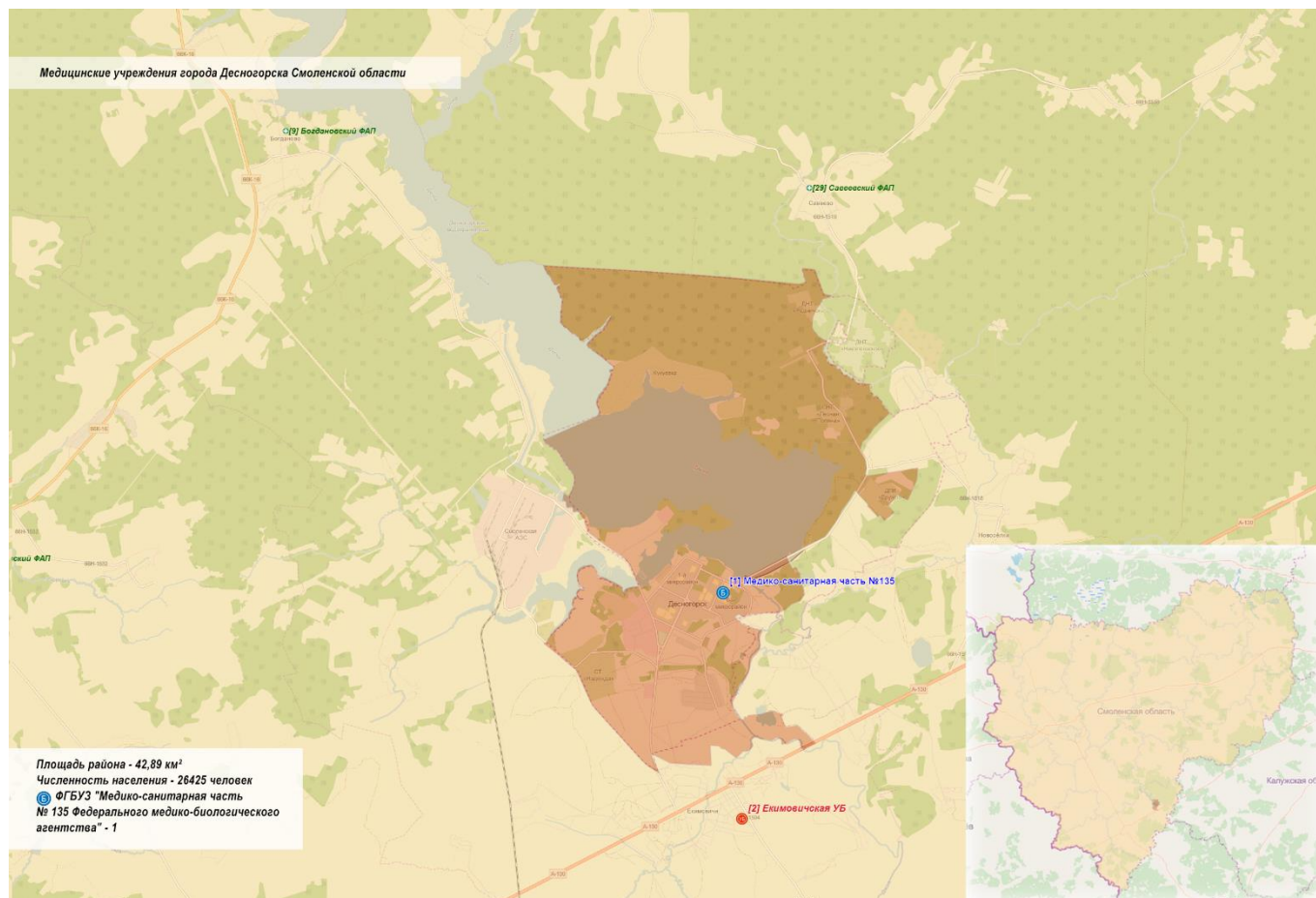




**Медицинские организации и их структурные подразделения (МО), на базе которых оказывается первичная медико-санитарная помощь населению муниципального образования «Демидовский район» Смоленской области, по состоянию к 2025 году**

№ на карте	Наименование медицинской организации	Тип медицинской организации	Обслуживаемые населённые пункты, закреплённые по участковому принципу	Численность обслуживаемого населения	Мощность (посещений в смену)	Строительство нового объекта, либо изменение типа МО
1	2	3	4	5	6	7
1	ОГБУЗ «Демидовская ЦРБ»	государственное юридическое лицо	1	8198	238	
2	Пржевальская ВА		13	2579	75	
3	ФАП Агеевщинский		7	34		
4	ФАП Баклановский		10	136		
5	ФАП Бородинский		7	175		
6	ФАП Гончаровский		10	77		
7	ФАП Демидовский		4	111		
8	ФАП Дубровский		6	370		
9	ФАП Евсеевский		5	26		
10	ФАП Ельшанский		13	166		
11	ФАП Жичицкий		10	148		
12	ФАП Заборьевский		15	479		
13	ФАП Закрутский		14	138		
14	ФАП Карцевский		5	81		
15	ФАП Коревский		5	62		
16	ФАП В.Моховичский		7	241		
17	ФАП Михайловский		12	191		
18	ФАП Пересудовский		15	217		
19	ФАП Петраковский		8	102		
20	18.ФАП Полуяновский		6	72		
21	ФАП Титовщинский		13	362		
22	ФАП Холмовской		14	271		
23	ФАП Шаповский		15	175		
	ИТОГО:		215	10777	313	

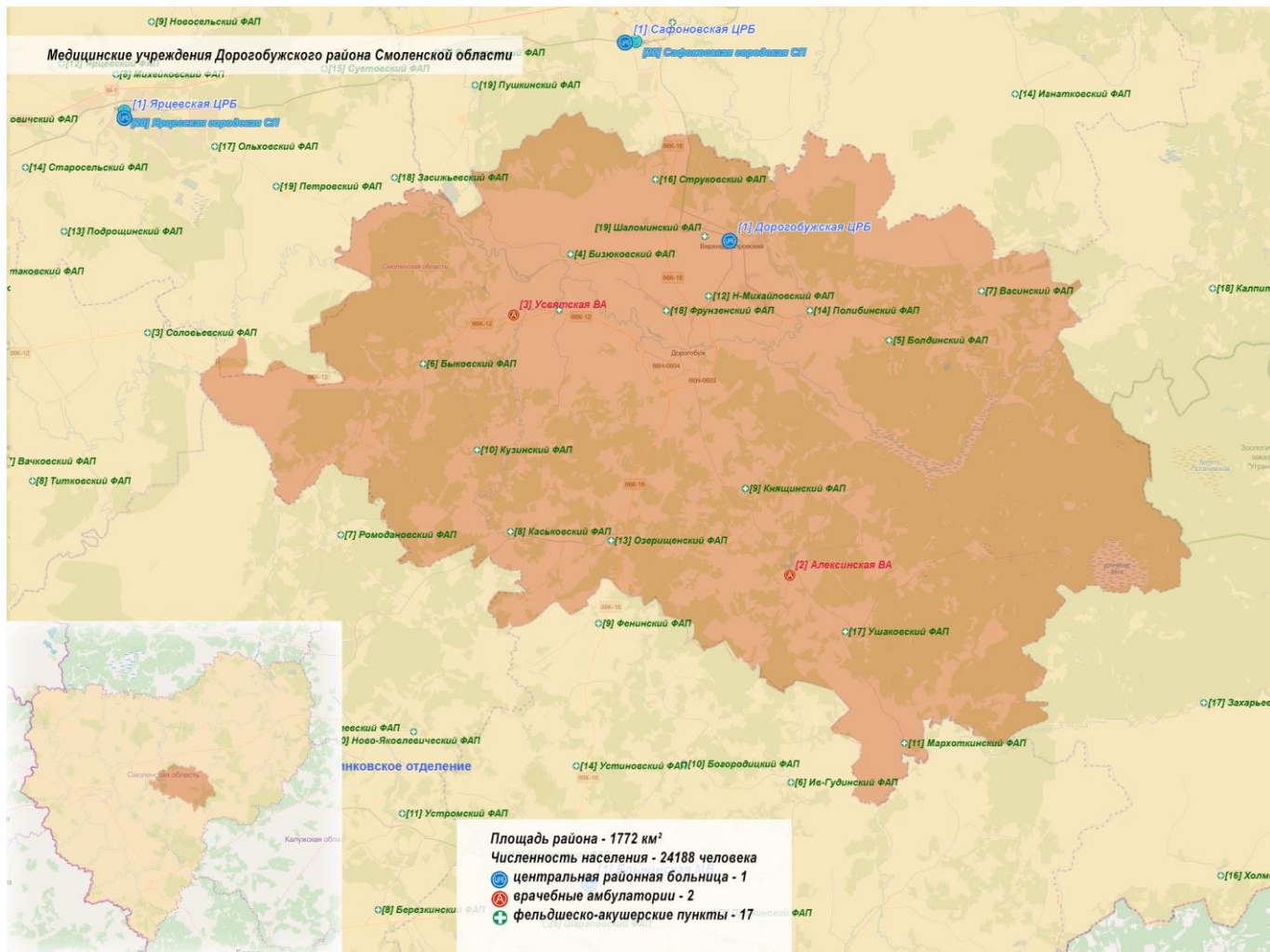
Карта-схема оптимального размещения на территории муниципального образования «город Десногорск» Смоленской области медицинских организаций, оказывающих первичную медико-санитарную помощь



Медицинские организации и их структурные подразделения (МО), на базе которых оказывается первичная медико-санитарная помощь населению муниципального образования «город Десногорск» Смоленской области,  
по состоянию к 2025 году

№ на карте	Наименование медицинской организации	Тип медицинской организации	Обслуживаемые населённые пункты, закреплённые по участковому принципу	Численность обслуживаемого населения	Мощность (посещений в смену)	Строительство нового объекта, либо изменение типа МО
1	2	3	4	5	6	7
1	ФГБУЗ «Медико-санитарная часть №135 Федерального медико-биологического агентства»	государственное юридическое лицо	1	26425	720	
	ИТОГО:		1	26425	720	

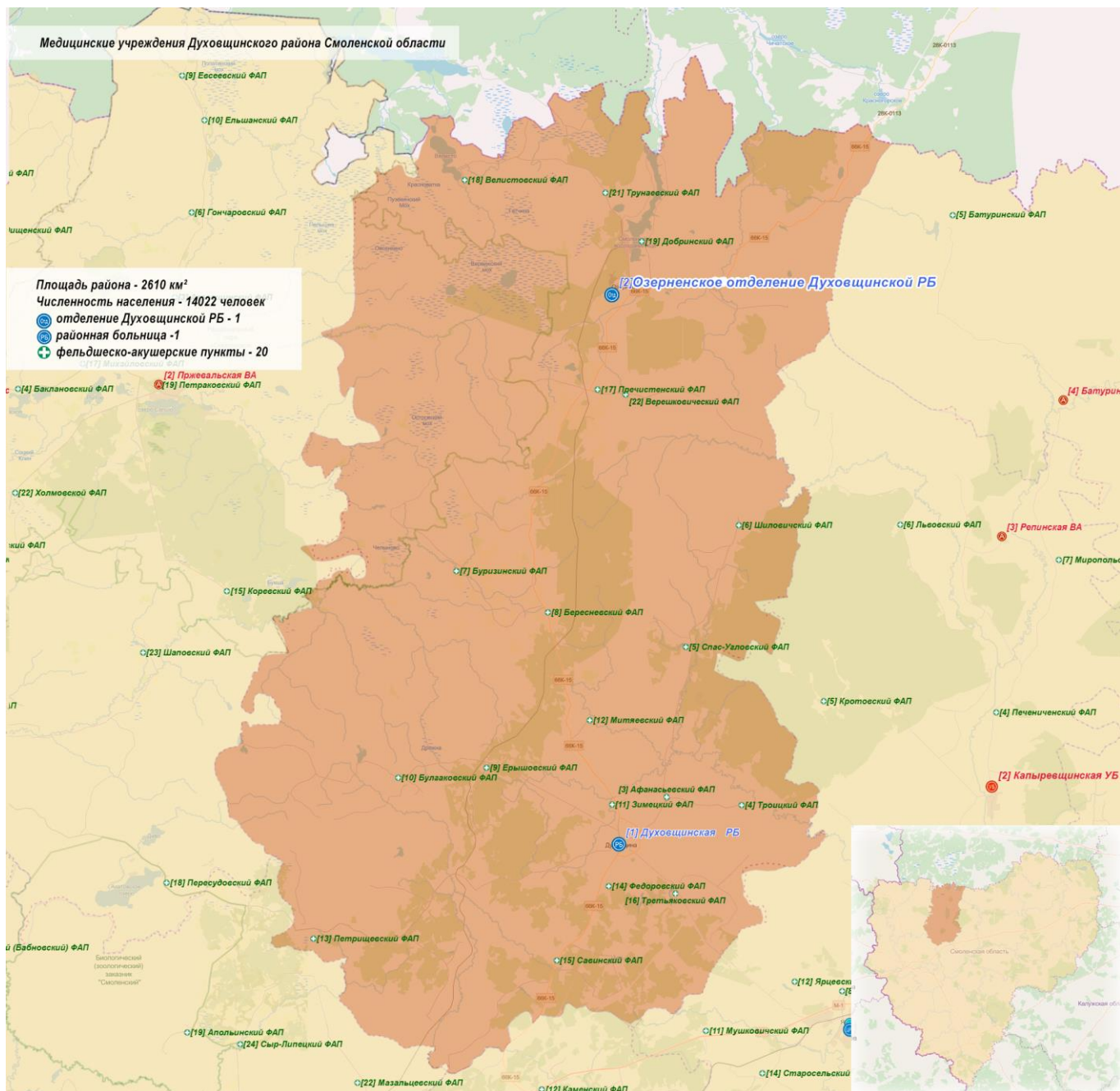
Карта-схема оптимального размещения на территории муниципального образования «Дорогобужский район» Смоленской области медицинских организаций, оказывающих первичную медико-санитарную помощь



**Медицинские организации и их структурные подразделения (МО), на базе которых оказывается первичная медико-санитарная помощь населению муниципального образования «Дорогобужский район» Смоленской области, по состоянию к 2025 году**

№ на карте	Наименование медицинской организации	Тип медицинской организации	Обслуживаемые населённые пункты, закреплённые по участковому принципу	Численность обслуживаемого населения	Мощность (посещений в смену)	Строительство нового объекта, либо изменение типа МО
1	2	3	4	5	6	7
1	ОГБУЗ «Дорогобужская ЦРБ»	государственное юридическое лицо	2	21837	661	
2	Алексинская ВА		11	1199	50	
3	Усвятская ВА		14	1152	35	
4	Бизюковский ФАП		4	76		
5	Болдинский ФАП		4	102		
6	Быковский ФАП		6	193		
7	Васинский ФАП		10	188		
8	Каськовский ФАП		4	174		
9	Княщинский ФАП		8	310		
10	Кузинский ФАП		7	292		
11	Мархоткинский ФАП		3	106		
12	Ново-Михайловский ФАП		5	429		
13	Озерищенский ФАП		7	328		
14	Полибинский ФАП		7	232		
15	Слойковский ФАП		6	313		
16	Струковский ФАП		4	254		
17	Ушаковский ФАП		9	256		
18	Фрунзенский ФАП		7	671		
19	Шаломинский ФАП		5	426		
20	Громовский ФАП		1	0		
	ИТОГО:		124	24188	746	

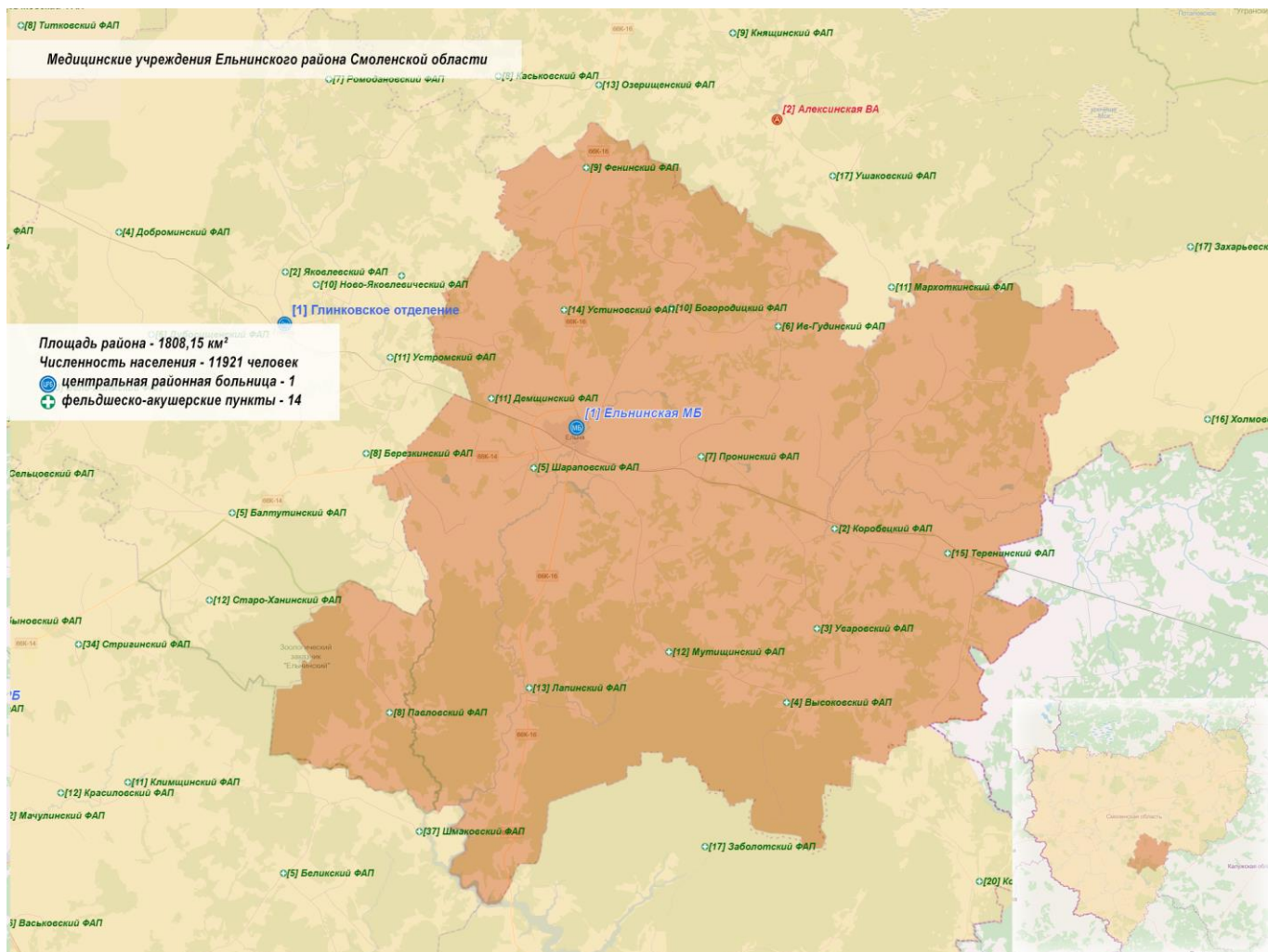
Карта-схема оптимального размещения на территории муниципального образования «Духовщинский район» Смоленской области медицинских организаций, оказывающих первичную медико-санитарную помощь



Медицинские организации и их структурные подразделения (МО), на базе которых оказывается первичная медико-санитарная помощь населению муниципального образования «Духовщинский район» Смоленской области, по состоянию к 2025 году

№ на карте	Наименование медицинской организации	Тип медицинской организации	Обслуживаемые населённые пункты, закреплённые по участковому принципу	Численность обслуживаемого населения	Мощность (посещений в смену)	Строительство нового объекта, либо изменение типа МО
1	2	3	4	5	6	7
1	ОГБУЗ «Духовщинская РБ»	государственное юридическое лицо	2	6869	70	
2	Озерненское отделение ОГБУЗ «Духовщинская РБ»		3	7153	600	изменение типа МО
3	Афанасьевский ФАП		3	45		
4	Троицкий ФАП		2	151		
5	Спас-Угловский ФАП		3	91		
6	Шиловичский ФАП		6	137		
7	Бурозинский ФАП		4	67		
8	Бересневский ФАП		9	254		
9	Ерьшовский ФАП		4	161		
10	Булгаковский ФАП		7	161		
11	Зимецкий ФАП		4	316		
12	Митяевский ФАП		3	128		
13	Петрищевский ФАП		9	225		
14	Федоровский ФАП		5	414		
15	Савинский ФАП		5	86		
16	Третьяковский ФАП		5	445		
17	Пречистенский ФАП		35	1461		
18	Велистовский ФАП		16	341		
19	Добринский ФАП		7	362		
20	Воронцовский ФАП		16	487		
21	Трунаевский ФАП		0	85		
22	Верешковичский ФАП		4	197		
	ИТОГО:		148	14022	670	

Карта-схема оптимального размещения на территории муниципального образования «Ельнинский район» Смоленской области медицинских организаций, оказывающих первичную медико-санитарную помощь

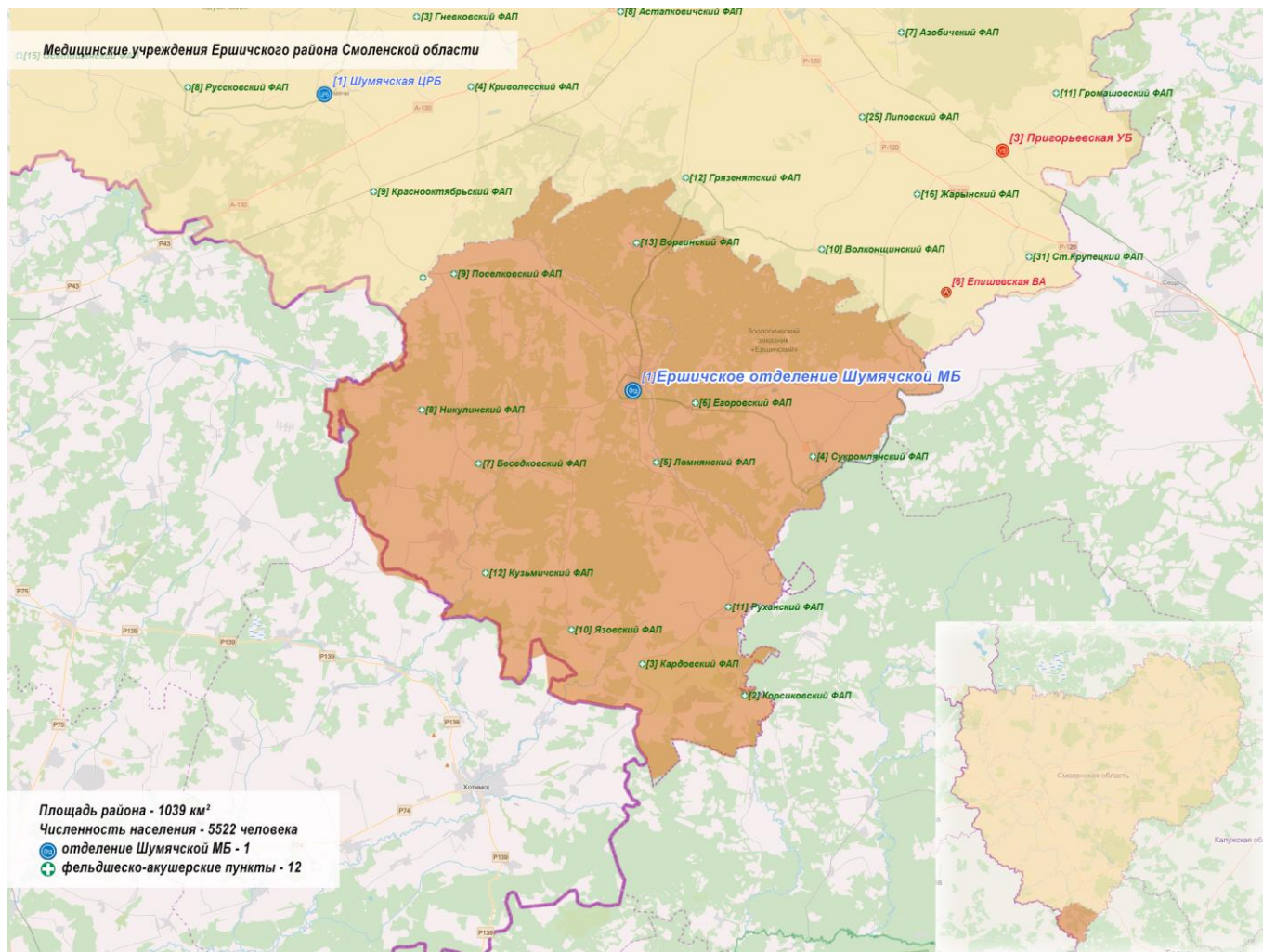




**Медицинские организации и их структурные подразделения (МО), на базе которых оказывается первичная медико-санитарная помощь населению муниципального образования «Ельнинский район» Смоленской области, по состоянию к 2025 году**

№ на карте	Наименование медицинской организации	Тип медицинской организации	Обслуживаемые населённые пункты, закреплённые по участковому принципу	Численность обслуживаемого населения	Мощность (посещений в смену)	Строительство нового объекта, либо изменение типа МО
1	2	3	4	5	6	7
1	ОГБУЗ «Ельнинская МБ»	государственное юридическое лицо	1	11921	175	
2	Коробецкий ФАП		29	426		
3	Уваровский ФАП		5	105		
4	Высоковский ФАП		9	205		
5	Шараповский ФАП		8	350		
6	Ивано-Гудинский ФАП		13	178		
7	Пронинский ФАП		12	270		
8	Павловский ФАП		13	348		
9	Фенинский ФАП		11	289		
10	Богородицкий ФАП		6	181		
11	Демщинский ФАП		6	180		
12	Мутищенский ФАП		7	212		
13	Лапинский ФАП		11	402		
14	Устиновский ФАП		4	176		
15	Теренинский ФАП		11	205		
	ИТОГО:		146	11921	175	

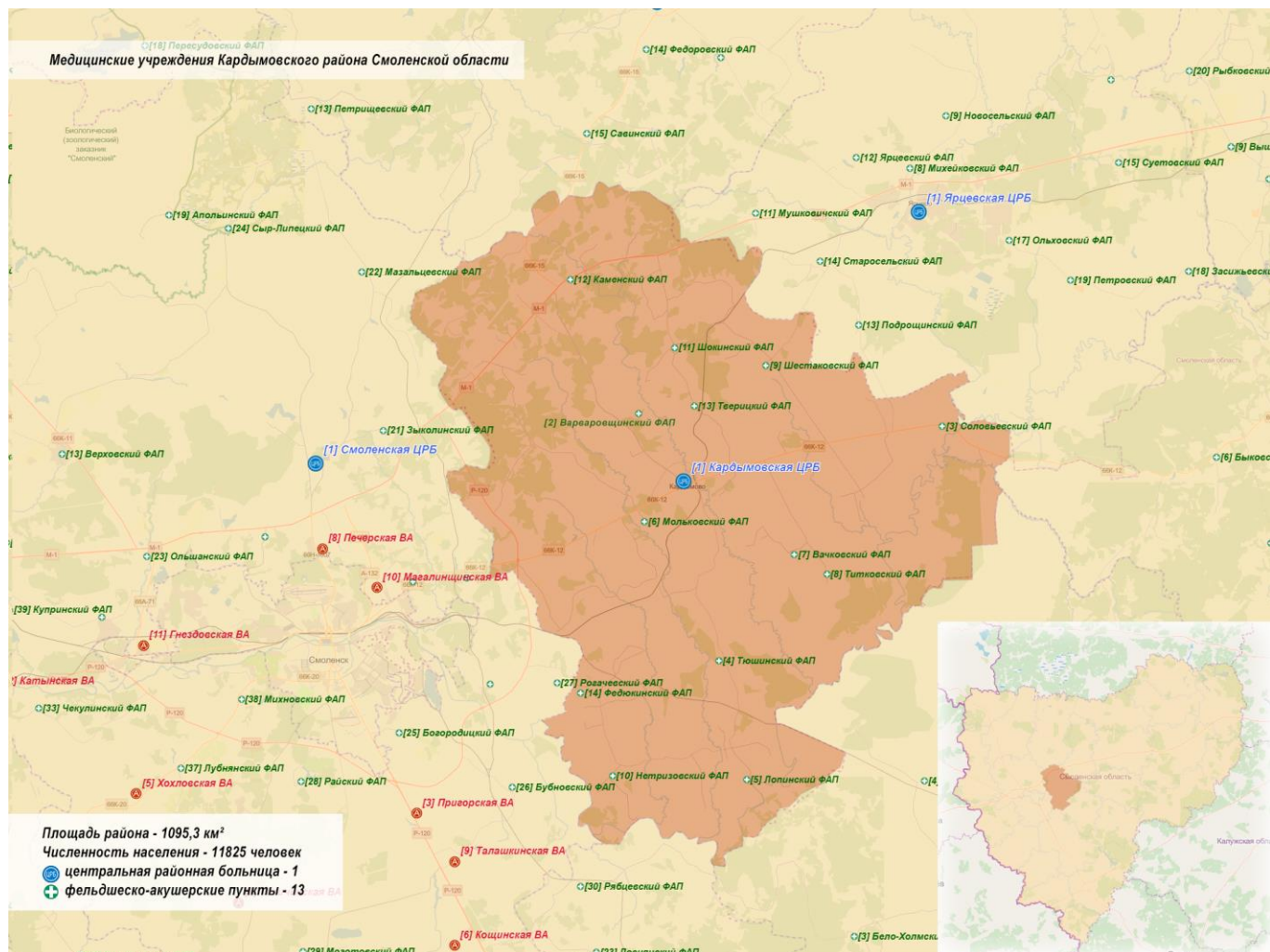
Карта-схема оптимального размещения на территории муниципального образования – Ершичский район Смоленской области медицинских организаций, оказывающих первичную медико-санитарную помощь



**Медицинские организации и их структурные подразделения (МО), на базе которых оказывается первичная медико-санитарная помощь населению муниципального образования – Ершичский район Смоленской области, по состоянию к 2025 году**

№ на карте	Наименование медицинской организации	Тип медицинской организации	Обслуживаемые населённые пункты, закреплённые по участковому принципу	Численность обслуживаемого населения	Мощность (посещений в смену)	Строительство нового объекта, либо изменение типа МО
1	2	3	4	5	6	7
1	Ершичское отделение ОГБУЗ «Шумяцкая МБ»		26	5522	200	изменение типа МО
2	Корсиковский ФАП		2	195		
3	Кардовский ФАП		2	131		
4	Сукромлянский ФАП		4	257		
5	Ломнянский ФАП		4	157		
6	Егоровский ФАП		5	198		
7	Беседковский ФАП		7	145		
8	Никулинский ФАП		4	109		
9	Поселковский ФАП		7	149		
10	Язовский ФАП		4	166		
11	Руханский ФАП		7	391		
12	Кузьмичский ФАП		6	460		
13	Воргинский ФАП		1	787		
	ИТОГО:		79	5522	200	

Карта-схема оптимального размещения на территории муниципального образования «Кардымовский район» Смоленской области медицинских организаций, оказывающих первичную медико-санитарную помощь



**Медицинские организации и их структурные подразделения (МО), на базе которых оказывается первичная медико-санитарная помощь населению муниципального образования «Кардымовский район» Смоленской области, по состоянию к 2025 году**

№ на карте	Наименование медицинской организации	Тип медицинской организации	Обслуживаемые населённые пункты, закреплённые по участковому принципу	Численность обслуживаемого населения	Мощность (посещений в смену)	Строительство нового объекта, либо изменение типа МО
1	2	3	4	5	6	7
1	ОГБУЗ «Кардымовская ЦРБ»	государственное юридическое лицо	1	11825	109	
2	Варваровщинский ФАП		3	219		
3	Соловьевский ФАП		9	478		
4	Тюшинский ФАП		17	626		
5	Лопинский ФАП		4	239		
6	Мольковский ФАП		17	680		
7	Вачковский ФАП		6	360		
8	Титковский ФАП		5	404		
9	Шестаковский ФАП		6	313		
10	Нетризовский ФАП		15	511		
11	Шокинский ФАП		5	648		
12	Каменский ФАП		20	1036		
13	Тверицкий ФАП		0	0		
14	Федюкинский ФАП		0	0		
	<b>ИТОГО:</b>		108	11825	109	

Карта-схема оптимально размещения на территории муниципального образования «Краснинский район» Смоленской области медицинских организаций, оказывающих первичную медико-санитарную помощь

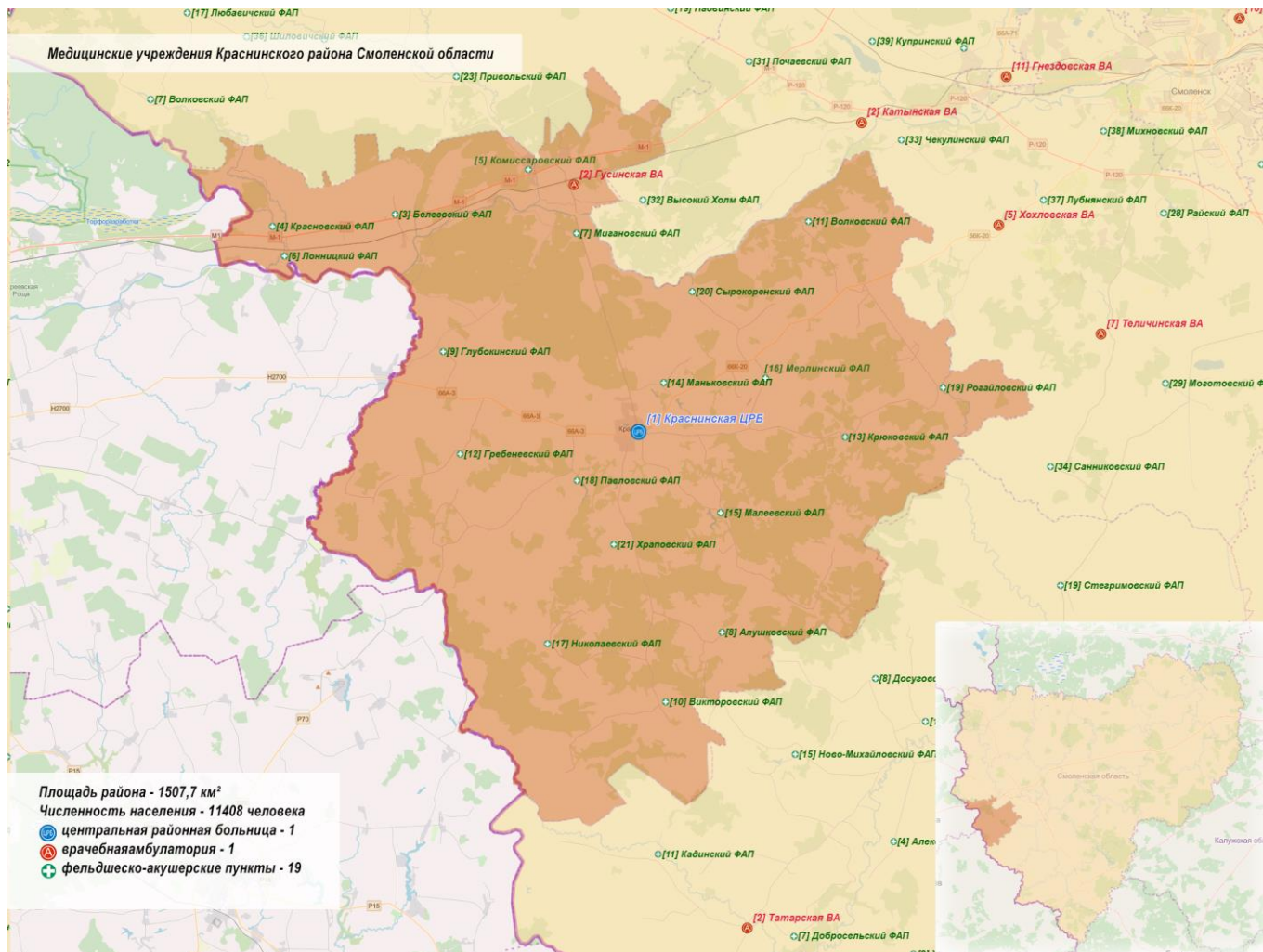
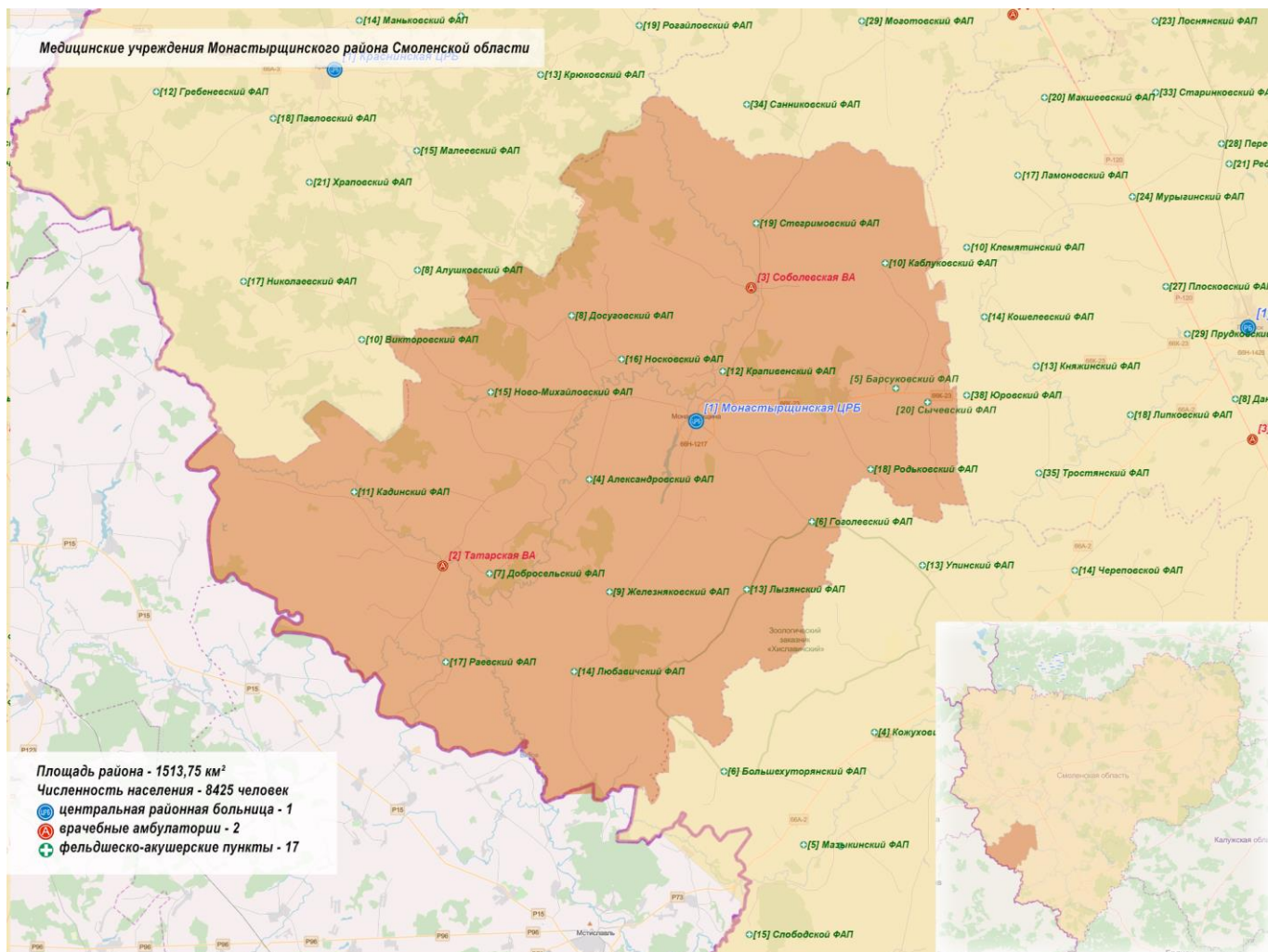


Таблица 40

Медицинские организации и их структурные подразделения (МО), на базе которых оказывается первичная медико-санитарная помощь населению муниципального образования «Краснинский район» Смоленской области, по состоянию к 2025 году

№ на карте	Наименование медицинской организации	Тип медицинской организации	Обслуживаемые населённые пункты, закреплённые по участковому принципу	Численность обслуживаемого населения	Мощность (посещений в смену)	Строительство нового объекта, либо изменение типа МО
1	2	3	4	5	6	7
1	ОГБУЗ «Краснинская ЦРБ»	государственное юридическое лицо	2	7248	250	
2	Гусинская ВА		2	4160	65	
3	ФАП Белеи		8	210		
4	ФАП КраснаяГорка		11	390		
5	ФАП Комиссарово		10	309		
6	ФАП Лонница		5	308		
7	ФАП Миганово		7	262		
8	ФАП Алушково		8	164		
9	ФАП Двуполяны		15	353		
10	ФАП Викторово		9	174		
11	ФАП Волково		8	143		
12	ФАП Гребени		16	161		
13	ФАП Крюково		4	110		
14	ФАП Маньково		5	707		
15	ФАП Малеево		13	179		
16	ФАП Мерлино		14	431		
17	ФАП Николаевка		17	170		
18	ФАП Павлово		10	343		
19	ФАП Рогайлово		8	162		
20	ФАП Сырокоренье		7	141		
21	ФАП Храпово		5	42		
	ИТОГО:		184	11408	315	

Карта-схема оптимального размещения на территории муниципального образования «Монастырщинский район» Смоленской области медицинских организаций, оказывающих первичную медико-санитарную помощь

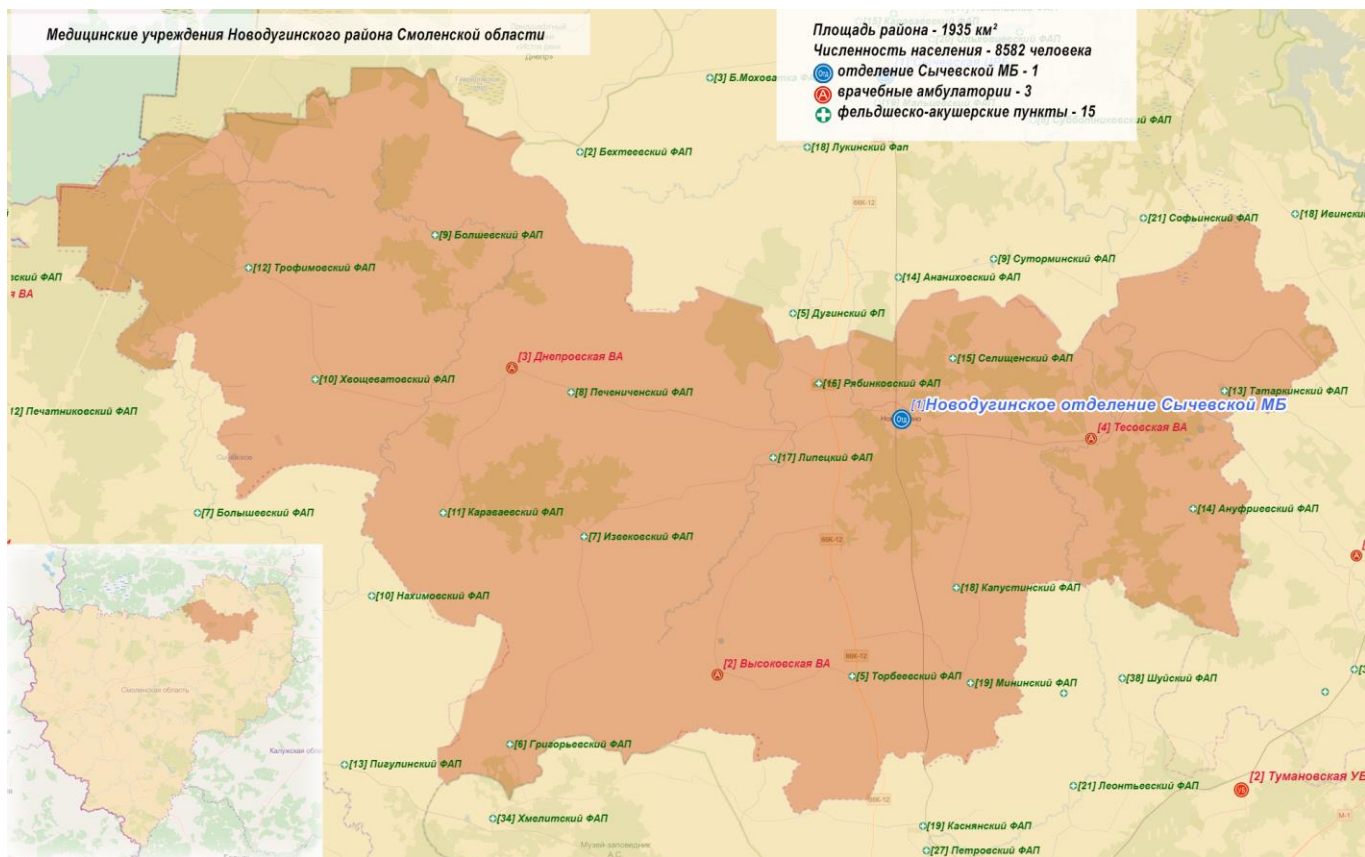




**Медицинские организации и их структурные подразделения (МО), на базе которых оказывается первичная медико-санитарная помощь населению муниципального образования «Монастырщинский район» Смоленской области, по состоянию к 2025 году**

№ на карте	Наименование медицинской организации	Тип медицинской организации	Обслуживаемые населённые пункты, закреплённые по участковому принципу	Численность обслуживаемого населения	Мощность (посещений в смену)	Строительство нового объекта, либо изменение типа МО
1	2	3	4	5	6	7
1	ОГБУЗ «Монастырщинская ЦРБ»	государственное юридическое лицо	12	7425	150	
2	Татарская ВА		17	590	30	
3	Соболевская ВА		26	410	25	
4	Александровский ФАП		7	201		
5	Барсуковский ФАП		4	248		
6	Гоголевский ФАП		4	138		
7	Добросельский ФАП		7	156		
8	Досуговский ФАП		6	156		
9	Железняковский ФАП		5	102		
10	Каблуковский ФАП		6	106		
11	Кадинский ФАП		12	159		
12	Крапивенский ФАП		8	316		
13	Лызынский ФАП		11	197		
14	Любавичский ФАП		15	165		
15	Новомихайловский ФАП		20	766		
16	Носковский ФАП		7	256		
17	Раёвский ФАП		13	246		
18	Родьковский ФАП		4	115		
19	Стегримовский ФАП		10	219		
20	Сычевский ФАП		6	124		
	ИТОГО:		200	8425	205	

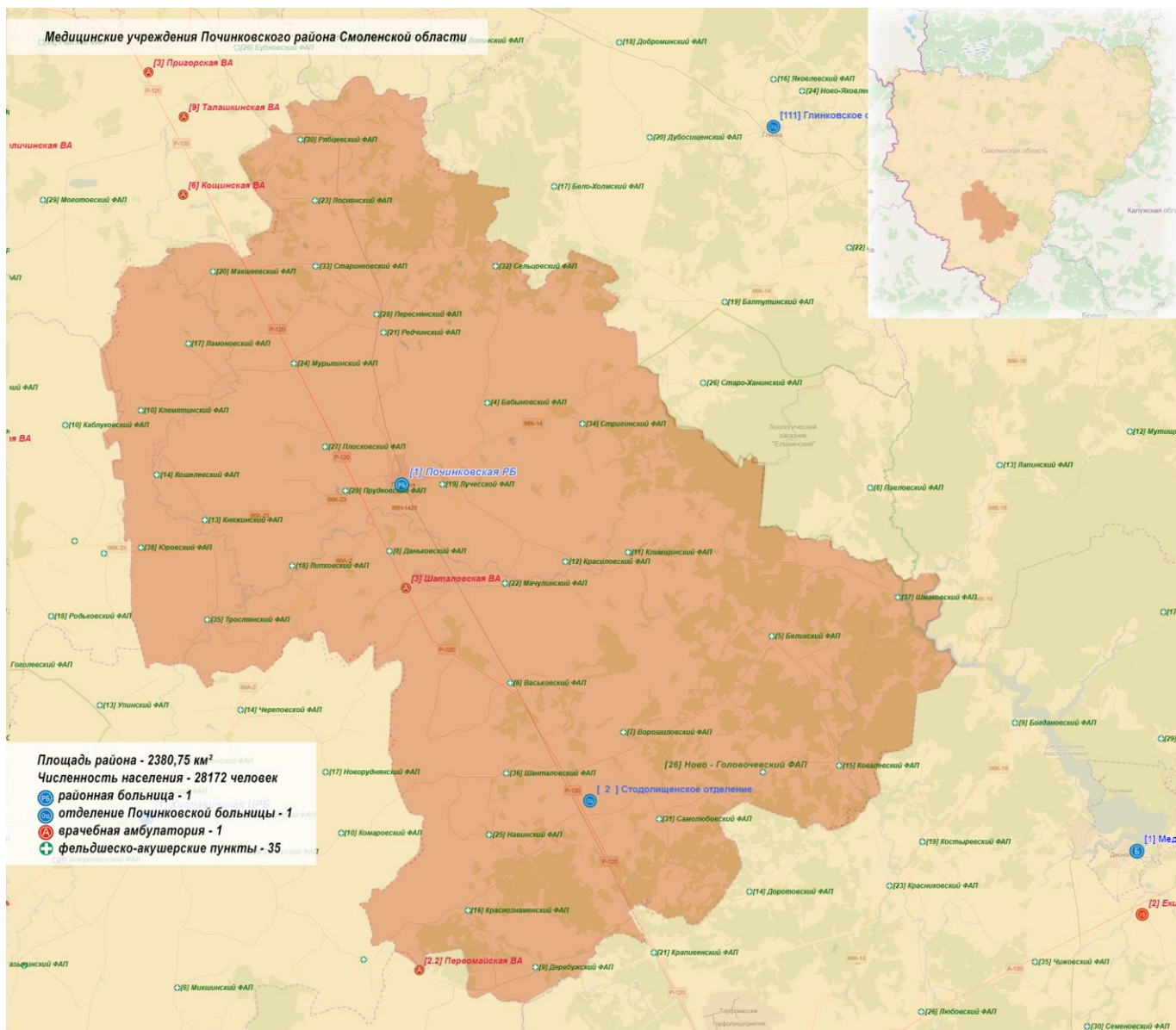
Карта-схема оптимального размещения на территории муниципального образования «Новодугинский район» Смоленской области медицинских организаций, оказывающих первичную медико-санитарную помощь



**Медицинские организации и их структурные подразделения (МО), на базе которых оказывается первичная медико-санитарная помощь населению муниципального образования «Новодугинский район» Смоленской области, по состоянию к 2025 году**

№ на карте	Наименование медицинской организации	Тип медицинской организации	Обслуживаемые населённые пункты, закреплённые по участковому принципу	Численность обслуживаемого населения	Мощность (посещений в смену)	Строительство нового объекта, либо изменение типа МО
1	2	3	4	5	6	7
1	Новодугинское отделение ОГБУЗ «Сычевская МБ»		14	5186	217	изменение типа МО
2	Высоковская ВА		22	1338		
3	Днепровская ВА		14	1218		
4	Тесовская ВА		11	840		
5	Торбеевский ФАП		17	563		
6	Григорьевский ФАП		10	121		
7	Извекровский ФАП		10	90		
8	Печениченский ФАП		11	138		
9	Болшевский ФАП		9	107		
10	Хвощеватовский ФАП		16	135		
11	Каравеевский ФАП		9	135		
12	Трофимовский ФАП		8	33		
13	Татаркинский ФАП		6	227		
14	Ануфриевский ФАП		8	121		
15	Селищенский ФАП		9	214		
16	Рябинковский ФАП		8	174		
17	Липецкий ФАП		25	387		
18	Капустинский ФАП		11	127		
19	Мининский ФАП		10	20		
	ИТОГО:		228	8582	217	

Карта-схема оптимального размещения на территории муниципального образования «Починковский район» Смоленской области медицинских организаций, оказывающих первичную медико-санитарную помощь

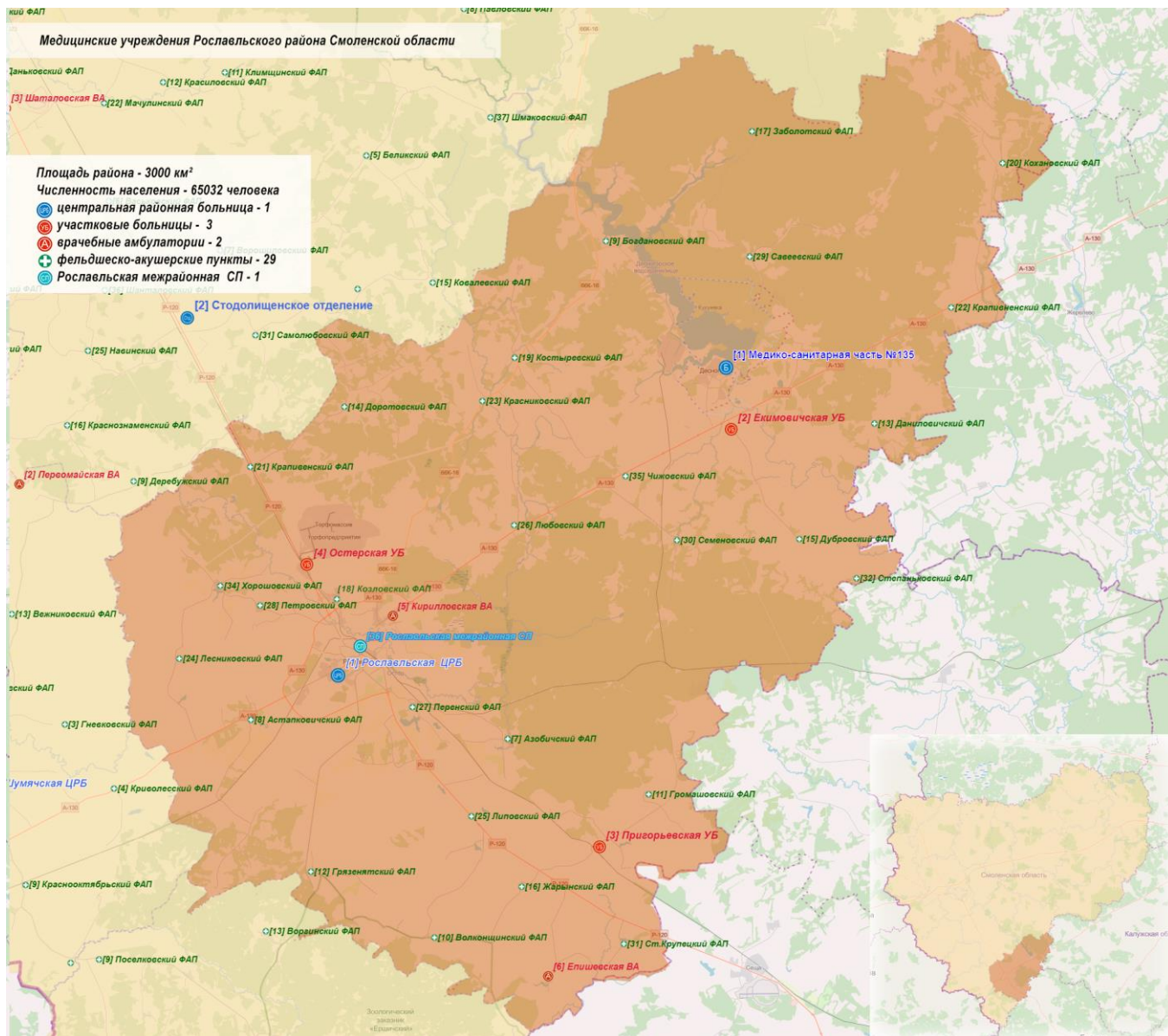


**Медицинские организации и их структурные подразделения (МО), на базе которых оказывается первичная медико-санитарная помощь населению муниципального образования «Починковский район» Смоленской области, по состоянию к 2025 году**

№ на карте	Наименование медицинской организации	Тип медицинской организации	Обслуживаемые населённые пункты, закреплённые по участковому принципу	Численность обслуживаемого населения	Мощность (посещений в смену)	Строительство нового объекта, либо изменение типа МО
1	2	3	4	5	6	7
1	ОГБУЗ «Починковская РБ»	государственное юридическое лицо	3	21451	450	
2	Стодолиценская поликлиника		3	3706	84	
3	Шаталовская ВА		4	3015	22	
4	Бабыновский ФАП		6	219		
5	Беликский ФАП		6	156		
6	Васьковский ФАП		6	667		
7	Ворошиловский ФАП		4	136		
8	Даньковский ФАП		5	761		
9	Деребужский ФАП		3	167		
10	Клемятинский ФАП		4	156		
11	Климцинский ФАП		7	405		
12	Красиловский ФАП		3	0		
13	Княжинский ФАП		7	330		
14	Кошелевский ФАП		3	0		
15	Ковалёвский ФАП		1	73		
16	Краснознаменский ФАП		8	201		
17	Ламоновский ФАП		5	159		
18	Липковский ФАП		5	163		
19	Лучесской ФАП		6	654		
20	Макшеевский ФАП		6	220		
21	Редчинский ФАП		5	584		
22	Мачулинский ФАП		6	703		

23	Лоснинский ФАП		4	869		
24	Мурыгинский ФАП		7	1142		
25	Навинский ФАП		5	238		
26	Ново-Головачёвский ФАП		2	137		
27	Плосковский ФАП		2	1228		
28	Переснянский ФАП		4	808		
29	Прудковский ФАП		4	813		
30	Рябцевский ФАП		8	1045		
31	Самолобовский ФАП		6	400		
32	Сельцовский ФАП		4	106		
33	Старинковский ФАП		10	212		
34	Стригинский ФАП		8	327		
35	Тростянский ФАП		4	376		
36	Шанталовский ФАП		4	358		
37	Шмаковский ФАП		4	153		
38	Юровский ФАП		1	26		
	ИТОГО:		183	28172	556	

Карта-схема оптимального размещения на территории муниципального образования «Рославльский район» Смоленской области медицинских организаций, оказывающих первичную медико-санитарную помощь



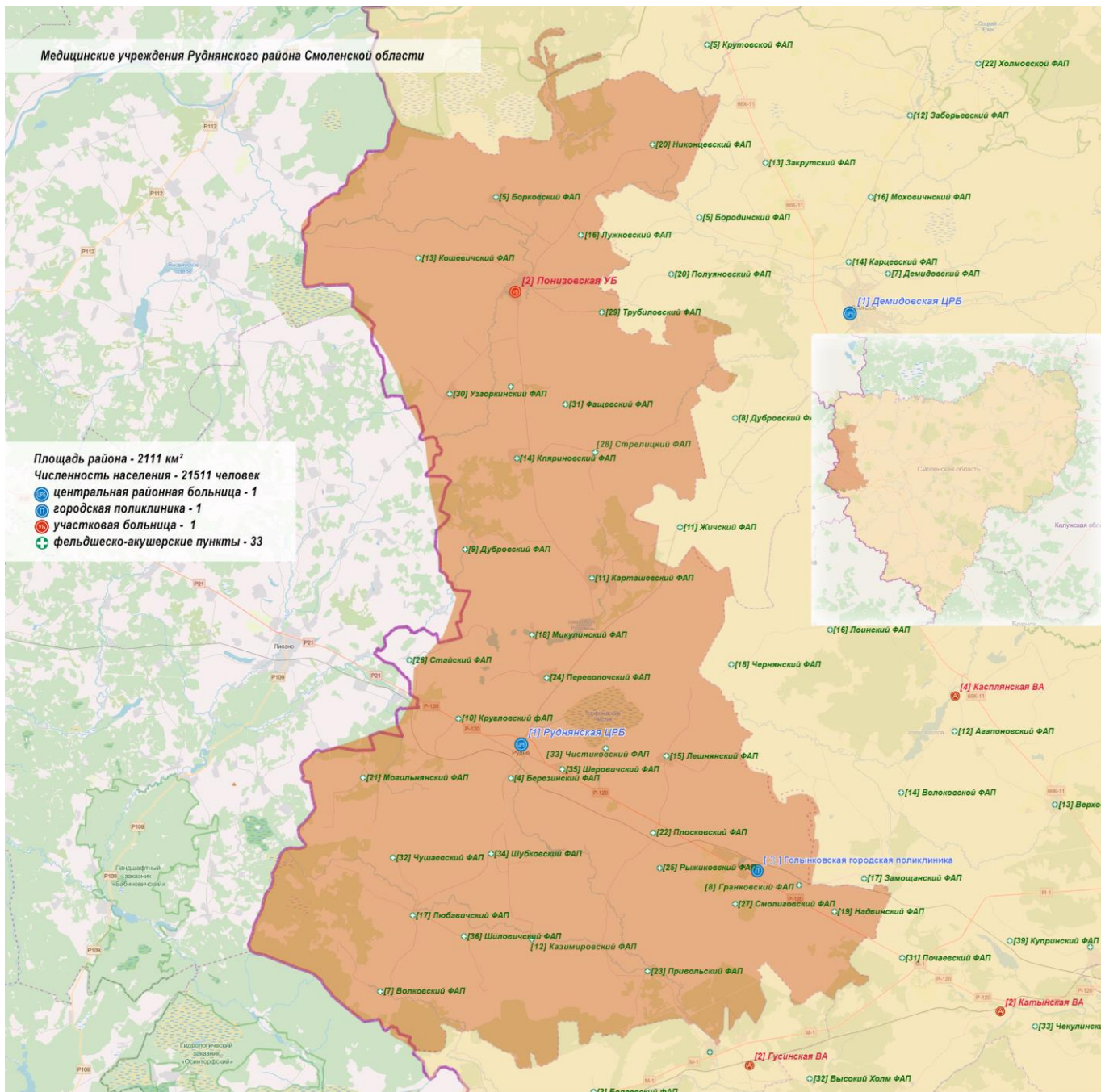
**Медицинские организации и их структурные подразделения (МО), на базе которых оказывается первичная медико-санитарная помощь населению муниципального образования «Рославльский район» Смоленской области, по состоянию к 2025 году**

№ на карте	Наименование медицинской организации	Тип медицинской организации	Обслуживаемые населённые пункты, закреплённые по участковому принципу	Численность обслуживаемого населения	Мощность (посещений в смену)	Строительство нового объекта, либо изменение типа МО
1	2	3	4	5	6	7
1	ОГБУЗ «Рославльская ЦРБ»	государственное юридическое лицо	1	50931	1090	
2	Екимовичская УБ		13	4151	150	
3	Пригорьевская УБ		16	1579	15	
4	Остерская УБ		1	4027	40	
5	Кирилловская ВА		14	3264	15	
6	Епишевская ВА		5	1080	15	
7	Азобичский ФАП		9	342		
8	Астапковичский ФАП		16	958		
9	Богдановский ФАП		7	381		
10	Волконщинский ФАП		5	156		
11	Громашовский ФАП		11	138		
12	Грязенятский ФАП		17	391		
13	Даниловский ФАП		7	51		
14	Доротовский ФАП		4	200		
15	Дубровский ФАП		10	369		
16	Жарынский ФАП		8	640		
17	Зоболотский ФАП		13	24		
18	Козловский ФАП		3	1796		
19	Костыревский ФАП		12	217		
20	Кохановский ФАП		11	41		
21	Крапивенский ФАП		11	469		
22	Крапивненский ФАП		12	460		



23	Красниковский ФАП		5	112		
24	Лесниковский ФАП		5	586		
25	Липовский ФАП		6	830		
26	Любовский ФАП		5	457		
27	Перенский ФАП		16	953		
28	Петровский ФАП		6	199		
29	Савеевский ФАП		8	364		
30	Семеновский ФАП		3	70		
31	Ст. Крупецкий ФАП		5	77		
32	Степаньковский ФАП		5	20		
33	Сырокоренский ФАП		16	420		
34	Хорошовский ФАП		6	345		
35	Чижовский ФАП		4	514		
36	ОГБУЗ «Рославльская межрайонная стоматологическая поликлиника»	государственное юридическое лицо	1	65032	90	
	ИТОГО:		296	65032	1415	

Карта-схема оптимального размещения на территории муниципального образования Руднянский район Смоленской области медицинских организаций, оказывающих первичную медико-санитарную помощь



**Медицинские организации и их структурные подразделения (МО), на базе которых оказывается первичная медико-санитарная помощь населению муниципального образования Руднянский район Смоленской области, по состоянию к 2025 году**

№ на карте	Наименование медицинской организации	Тип медицинской организации	Обслуживаемые населённые пункты, закреплённые по участковому принципу	Численность обслуживаемого населения	Мощность (посещений в смену)	Строительство нового объекта, либо изменение типа МО
1	2	3	4	5	6	7
1	ОГБУЗ «Руднянская ЦРБ»	государственное юридическое лицо	2	14745	500	
2	Понизовская УБ		1	2017	50	
3	Голынковская городская поликлиника		1	4749	600	
4	Березинский ФАП		3	703		
5	Борковский ФАП		1	278		
6	Боярщинский ФАП		3	139		
7	Волковский ФАП		7	207		
8	Гранковский ФАП		2	266		
9	Дубровский ФАП		3	45		
10	Кругловский ФАП		3	375		
11	Карташевичский ФАП		4	228		
12	Казимировский ФАП		2	504		
13	Кошевичский ФАП		1	238		
14	Кляриновский ФАП		4	221		
15	Лешнянский ФАП		3	280		
16	Лужковский ФАП		3	49		
17	Любавичский ФАП		6	408		
18	Микулинский ФАП		3	136		
19	Надвинский ФАП		1	93		
20	Никонцевский ФАП		2	115		
21	Могильнянский ФАП		4	252		
22	Плосковский ФАП		4	275		

23	Привольский ФАП		5	273		
24	Переволочский ФАП		3	426		
25	Рыжиковский ФАП		1	243		
26	Стайский ФАП		2	387		
27	Смолиговский ФАП		1	482		
28	Стрелицкий ФАП		4	115		
29	Трубиловский ФАП		2	28		
30	Узгоркинский ФАП		2	115		
31	Фашевский ФАП		6	134		
32	Чушаевский ФАП		5	35		
33	Чистиковский ФАП		2	771		
34	Шубковский ФАП		4	155		
35	Шеровичский ФАП		3	573		
36	Шиловский ФАП		6	169		
	ИТОГО:		109	21511	1150	

Карта-схема оптимального размещения на территории муниципального образования «Сафоновский район» Смоленской области медицинских организаций, оказывающих первичную медико-санитарную помощь

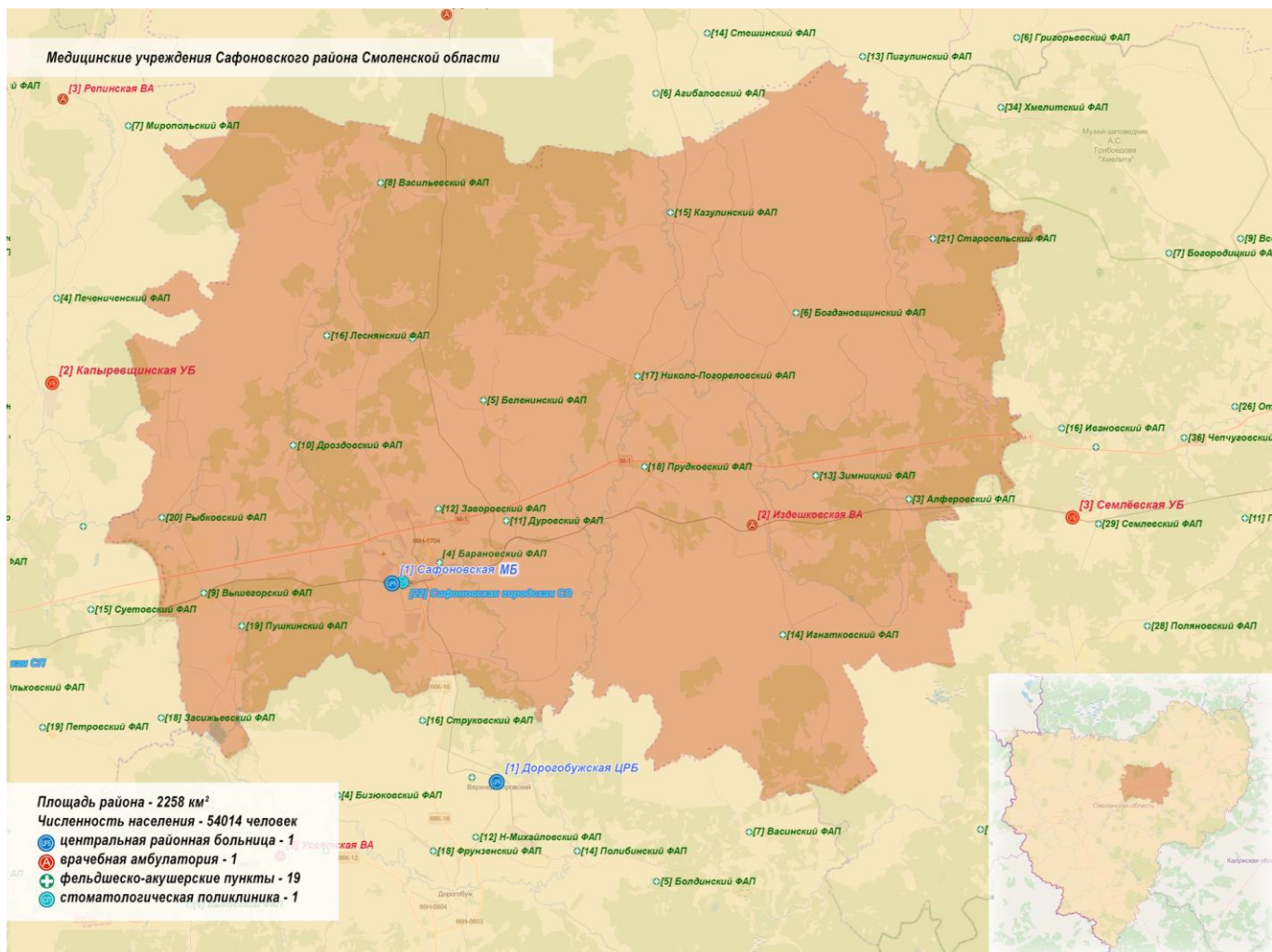
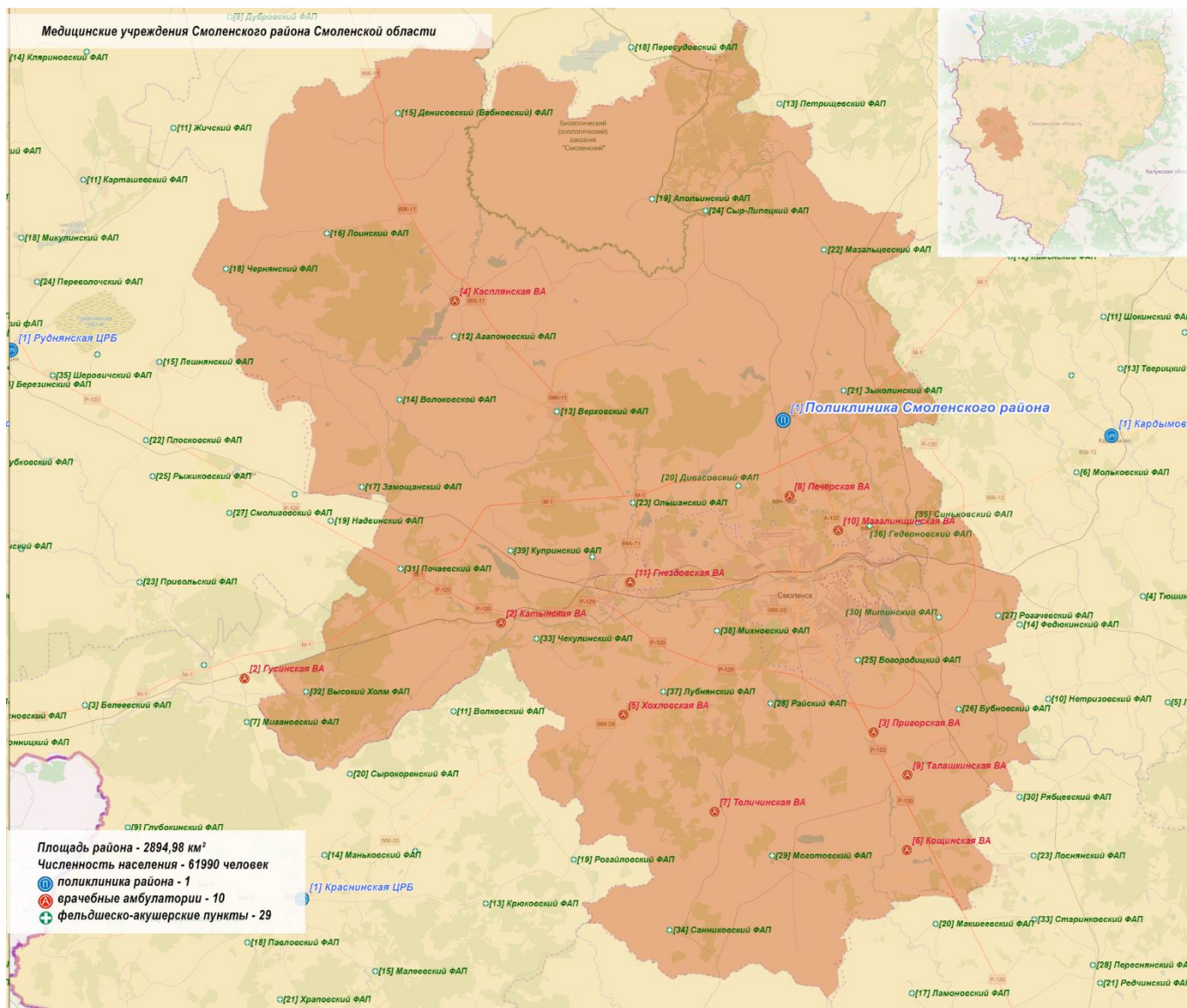


Таблица 46

**Медицинские организации и их структурные подразделения (МО), на базе которых оказывается первичная медико-санитарная помощь населению муниципального образования «Сафоновский район» Смоленской области, по состоянию к 2025 году**

№ на карте	Наименование медицинской организации	Тип медицинской организации	Обслуживаемые населённые пункты, закреплённые по участковому принципу	Численность обслуживаемого населения	Мощность (посещений в смену)	Строительство нового объекта, либо изменение типа МО
1	2	3	4	5	6	7
1	ОГБУЗ «Сафоновская МБ»	государственное юридическое лицо	1	50521	1669	
2	Издешковская ВА		1	3493	75	
3	Алферовский ФАП		7	305		
4	Барановский ФАП		13	1261		
5	Беленинский ФАП		7	378		
6	Богдановщинский ФАП		15	340		
7	Вадинский ФАП		1	895		
8	Васильевский ФАП		4	335		
9	Вышегорский ФАП		11	1000		
10	Дроздовский ФАП		4	470		
11	Дуровский ФАП		14	595		
12	Заворовский ФАП		5	697		
13	Зимницкий ФАП		8	233		
14	Игнатковский ФАП		6	374		
15	Казулинский ФАП		11	518		
16	Леснянский ФАП		7	381		
17	Николо-Погореловский ФАП		7	435		
18	Прудковский ФАП		13	724		
19	Пушкинский ФАП		15	549		
20	Рыбковский ФАП		2	745		
21	Старосельский ФАП		17	379		
22	ОГБУЗ"Сафоновская городская стоматологическая поликлиника"	государственное юридическое лицо	1	54014	320	
	ИТОГО:		169	54014	2064	

Карта-схема оптимального размещения на территории муниципального образования «Смоленский район» Смоленской области медицинских организаций, оказывающих первичную медико-санитарную помощь



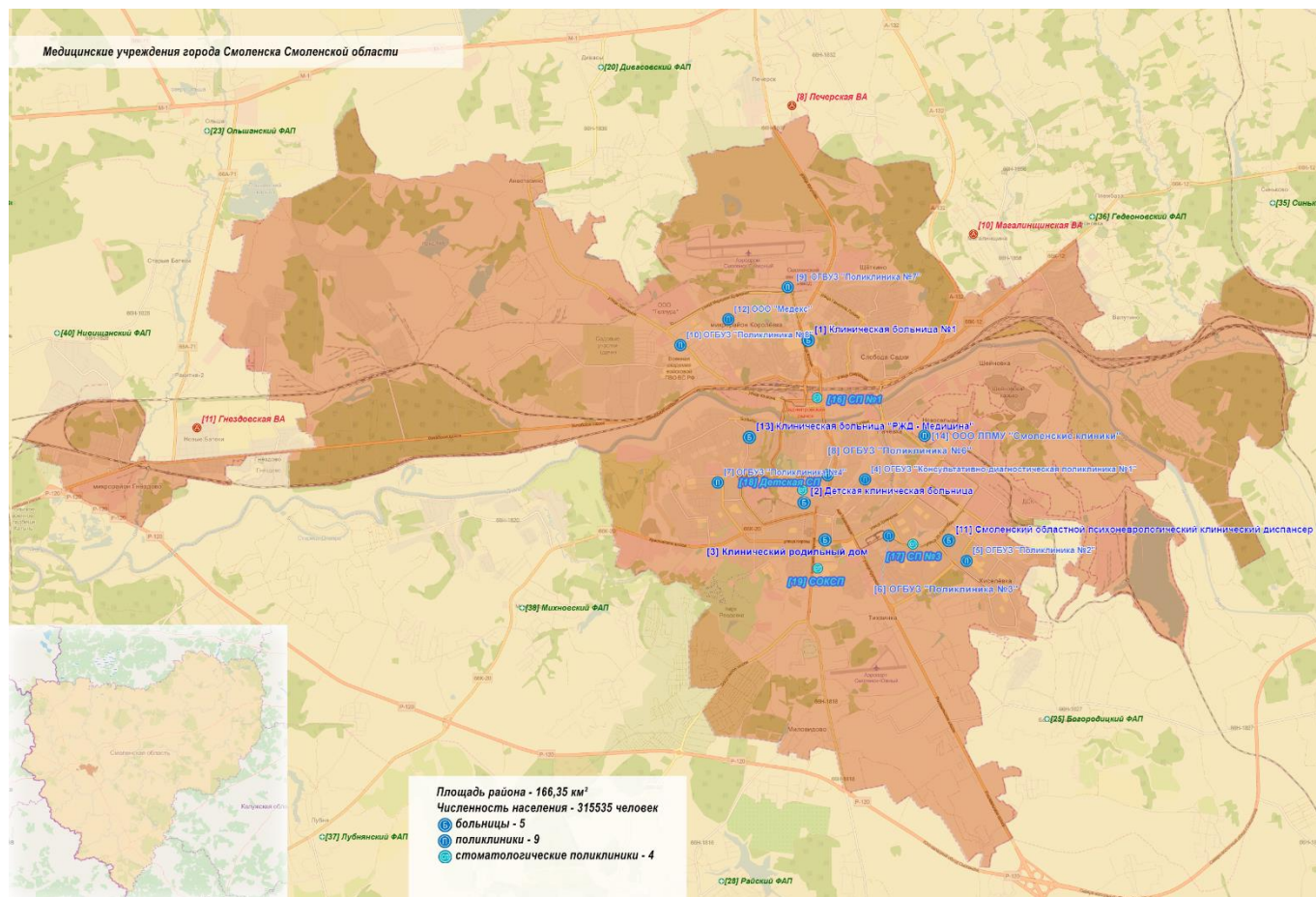
**Медицинские организации и их структурные подразделения (МО), на базе которых оказывается первичная медико-санитарная помощь населению муниципального образования «Смоленский район» Смоленской области, по состоянию к 2025 году**

№ на карте	Наименование медицинской организации	Тип медицинской организации	Обслуживаемые населённые пункты, закреплённые по участковому принципу	Численность обслуживаемого населения	Мощность (посещений в смену)	Строительство нового объекта, либо изменение типа МО
1	2	3	4	5	6	7
1	ОГБУЗ «Поликлиника Смоленского района»	государственное юридическое лицо			202	
2	ВА Катинская		23	6360	50	
3	ВА Пригорская		22	13525	150	
4	ВА Касплянская		26	3504	50	
5	ВА Хохловская		17	3840	27	
6	ВА Кошинская		7	1953	70	
7	ВА Теличинская		12	1716	9	
8	ВА Печерская		24	20924	200	
9	ВА Талашкинская		12	2009	45	
10	ВА Магалинщинская		9	4083	16	
11	ВА Гнездовская		16	4076	55	
12	Агапоновский ФАП		5	529		
13	Верховский ФАП		9	378		
14	Волоковской ФАП		11	355		
15	Денисовский ФАП		20	196		
16	Лоинский ФАП		6	325		
17	Замощанский ФАП		10	248		
18	Чернянский ФАП		5	34		
19	Апольинский ФАП		3	309		
20	Дивасовский ФАП		15	7303		
21	Зыколинский ФАП		4	62		
22	Мазальцевский ФАП		6	353		
23	Ольшанский ФАП		8	812		
24	Сыр-Липецкий		17	440		



25	Богородицкий ФАП		8	4159		
26	Бубновский ФАП		6	461		
27	Рогачевский ФАП		3	164		
28	Раевский ФАП		1	154		
29	Моготовский ФАП		6	465		
30	Митинский ФАП		6	272		
31	Почаевский ФАП		14	633		
32	Высоко-Холмский ФАП		4	210		
33	Чекулинский ФАП		6	383		
34	Санниковский ФАП		10	428		
35	Сеньковский ФАП		5	599		
36	Гедеоновский ФАП		4	1916		
37	Лубнянский ФАП		3	717		
38	Михновский ФАП		14	2079		
39	Купринский ФАП		5	199		
40	Нивищанский ФАП		5	461		
	ИТОГО:		387	61990	874	

Карта-схема оптимального размещения на территории муниципального образования город Смоленск медицинских организаций, оказывающих первичную медико-санитарную помощь

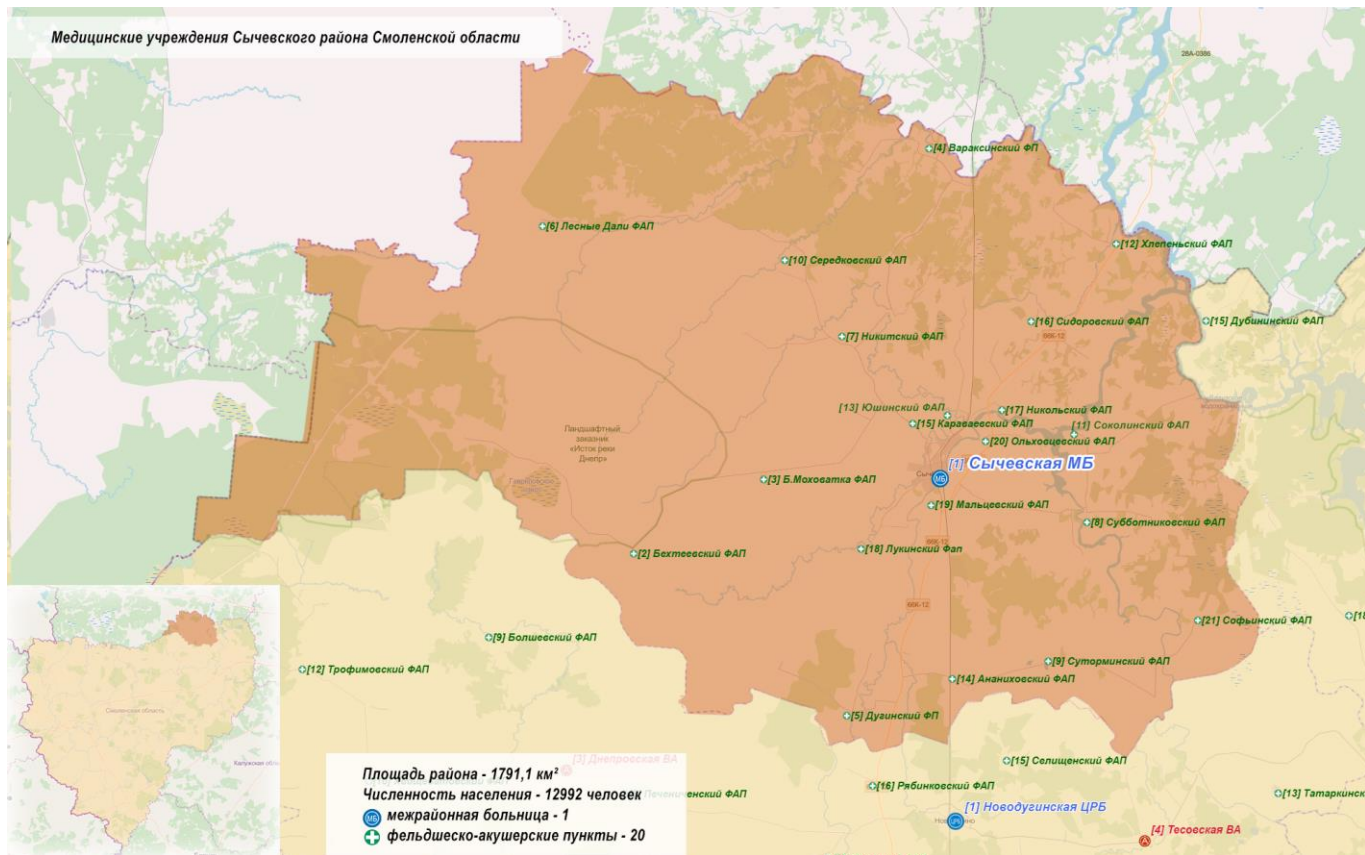


**Медицинские организации и их структурные подразделения (МО), на базе которых оказывается первичная медико-санитарная помощь населению муниципального образования город Смоленск Смоленской области, по состоянию к 2025 году**

№ на карте	Наименование медицинской организации	Тип медицинской организации	Обслуживаемые населённые пункты, закреплённые по участковому принципу	Численность обслуживаемого населения	Мощность (посещений в смену)	Строительство нового объекта, либо изменение типа МО
1	2	3	4	5	6	7
1	ОГБУЗ «Клиническая больница № 1»	государственное юридическое лицо	1	105244	350	
2	ОГБУЗ «Детская клиническая больница»	государственное юридическое лицо	1	60539	485	
3	ОГБУЗ «Клинический родильный дом»	государственное юридическое лицо	1	69988	80	
4	ОГБУЗ «Консультативно-диагностическая поликлиника № 1»	государственное юридическое лицо	1	30972	510	
5	ОГБУЗ «Поликлиника № 2»	государственное юридическое лицо	1	49392	600	
6	ОГБУЗ «Поликлиника № 3»	государственное юридическое лицо	1	36402	350	
7	ОГБУЗ «Поликлиника № 4»	государственное юридическое лицо	1	49165	350	
8	ОГБУЗ «Поликлиника № 6»	государственное юридическое лицо	1	31929	400	
9	ОГБУЗ «Поликлиника № 7»	государственное юридическое лицо	1	33576	285	
10	ОГБУЗ «Поликлиника № 8»	государственное юридическое лицо	1	28413	390	
11	ОГБУЗ «Смоленский областной психоневрологический клинический диспансер»	государственное юридическое лицо	1	315535	140	
12	МЧУ ДПО «Клиника Медекс Смоленск»	частное юридическое лицо	1	19006	600	
13	ЧУЗ «Клиническая больница «РЖД - Медицина» города Смоленск»	частное юридическое лицо	1	11058	920	
14	ООО ЛПМУ «Смоленские клиники»	частное юридическое лицо	1	3184		
15	ОГБУЗ «Станция скорой медицинской помощи»	государственное юридическое лицо	1	315535		
16	ОГБУЗ «Стоматологическая поликлиника № 1»	государственное юридическое лицо	1	144858	720	
17	ОГБУЗ «Стоматологическая поликлиника № 3»	государственное юридическое лицо	1	81440	300	
18	ОГБУЗ «Детская стоматологическая поликлиника»	государственное юридическое лицо	1	136550	200	

19	ОГАУЗ «Смоленская областная клиническая стоматологическая поликлиника»	государственное юридическое лицо	1	36920	600	
	ИТОГО:		1	315535		

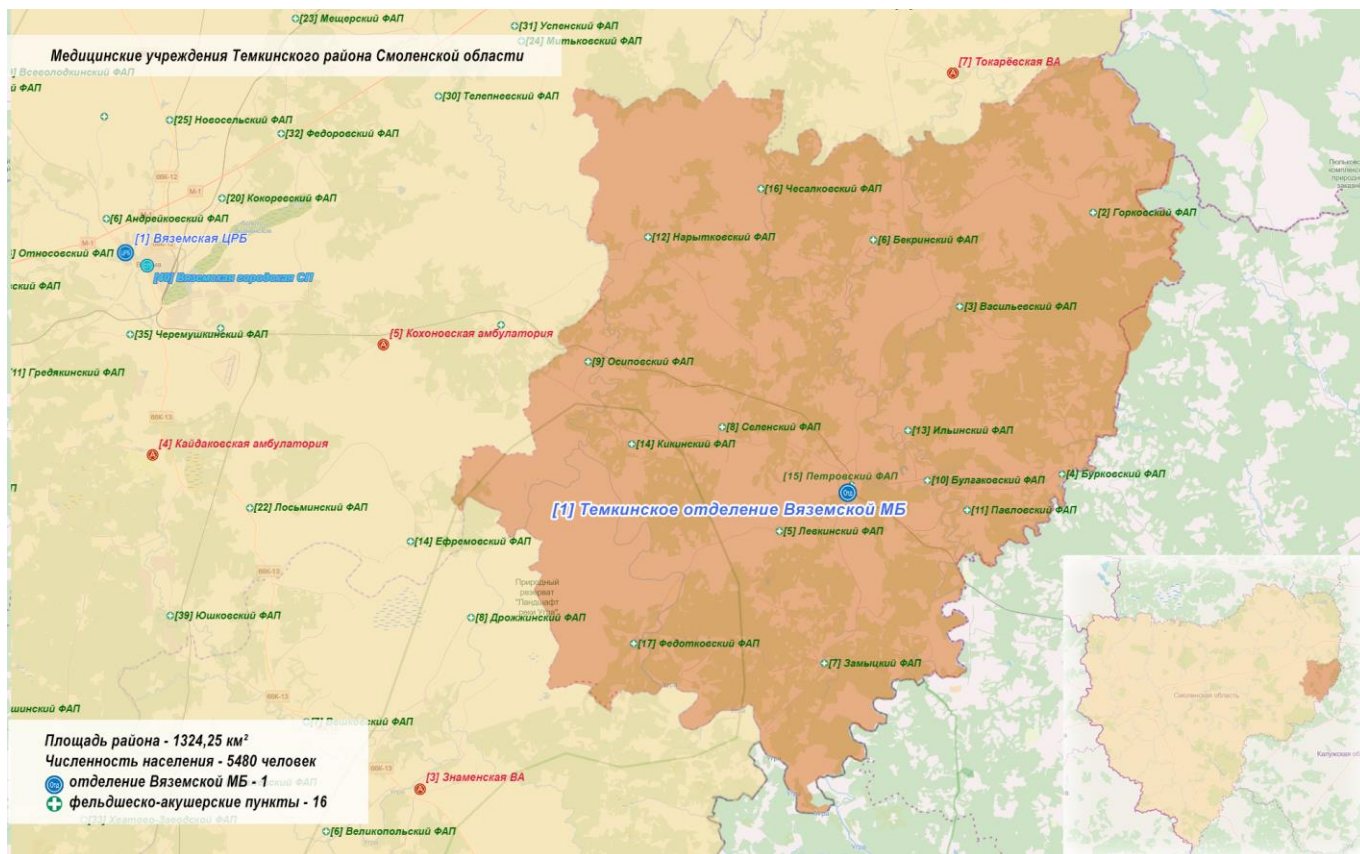
Карта-схема оптимального размещения на территории муниципального образования «Сычевский район» Смоленской области медицинских организаций, оказывающих первичную медико-санитарную помощь



Медицинские организации и их структурные подразделения (МО), на базе которых оказывается первичная медико-санитарная помощь населению муниципального образования «Сычевский район» Смоленской области, по состоянию к 2025 году

№ на карте	Наименование медицинской организации	Тип медицинской организации	Обслуживаемые населённые пункты, закреплённые по участковому принципу	Численность обслуживаемого населения	Мощность (посещений в смену)	Строительство нового объекта, либо изменение типа МО
1	2	3	4	5	6	7
1	ОГБУЗ «СычевскаяМБ»	государственное юридическое лицо	1	12992	285	
2	Бехтеевский ФАП		5	101		
3	Б. Моховаткинский ФАП		4	109		
4	Вараксинский ФАП		4	261		
5	Дугинский ФАП		7	400		
6	ЛесныеДали ФАП		1	92		
7	Никитский ФАП		6	281		
8	Субботниковский ФАП		7	291		
9	Суторминский ФАП		4	248		
10	Середской ФАП		4	154		
11	Соколинский ФАП		3	149		
12	Хлепенской ФАП		3	109		
13	Юшинский ФАП		1	209		
14	Ананиховский ФАП		5	117		
15	Караваевский ФАП		4	258		
16	Сидоровский ФАП		2	54		
17	Никольский ФАП		3	265		
18	Лукинский ФАП		8	408		
19	Мальцевский ФАП		6	810		
20	Ольховский ФАП		5	167		
21	Софьинский ФАП		4	102		
	ИТОГО:		87	12992	285	

Карта-схема оптимального размещения на территории муниципального образования «Темкинский район» Смоленской области медицинских организаций, оказывающих первичную медико-санитарную помощь

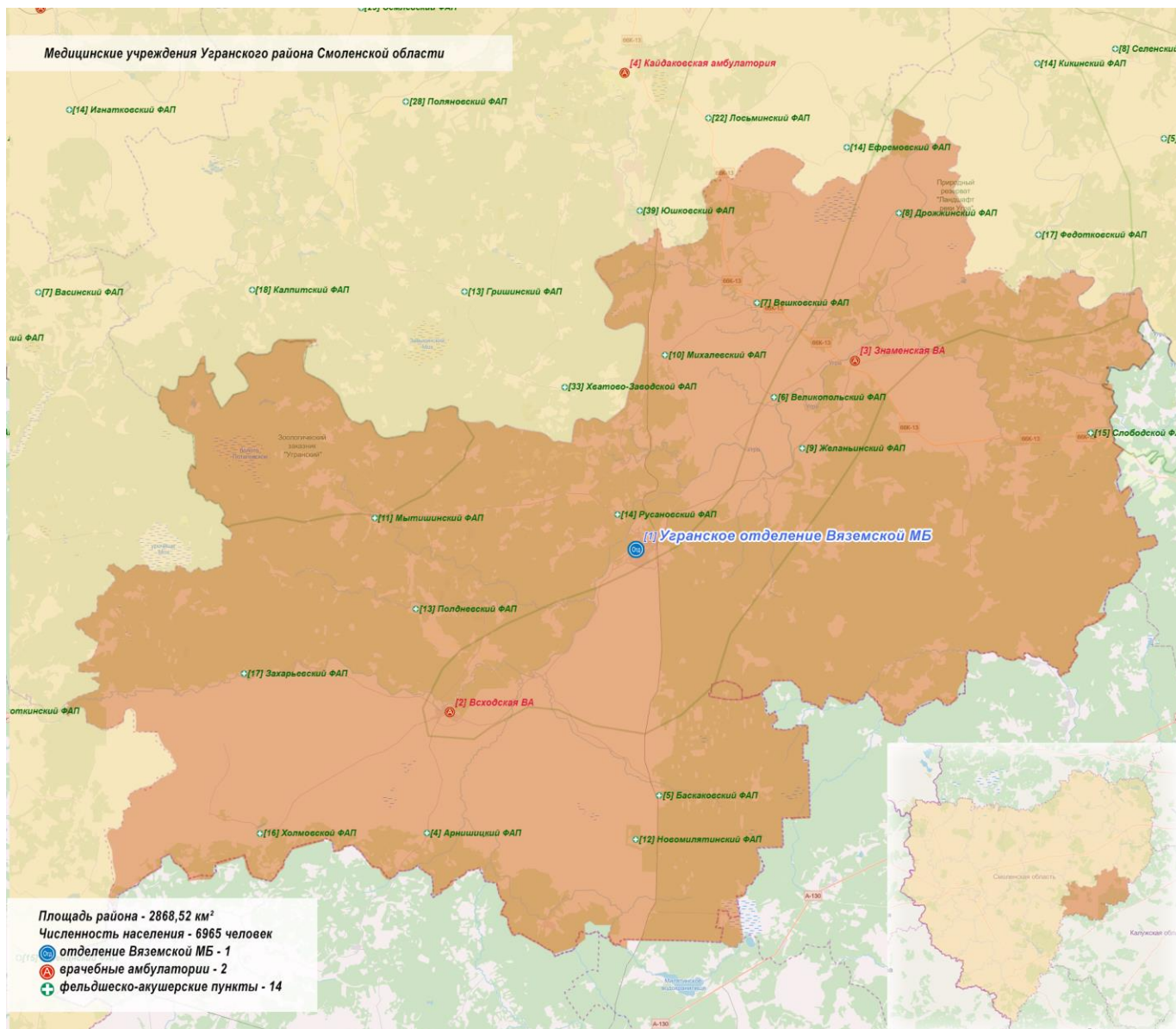


**Медицинские организации и их структурные подразделения (МО), на базе которых оказывается первичная медико-санитарная помощь населению муниципального образования «Темкинский район» Смоленской области, по состоянию к 2025 году**

№ на карте	Наименование медицинской организации	Тип медицинской организации	Обслуживаемые населённые пункты, закреплённые по участковому принципу	Численность обслуживаемого населения	Мощность (посещений в смену)	Строительство нового объекта, либо изменение типа МО
1	2	3	4	5	6	7
1	Темкинское отделение ОГБУЗ «Вяземская МБ»		4	5480	150	изменение типа МО
2	Горковский ФАП		11	321		
3	Васильевский ФАП		8	245		
4	Бурковский ФАП		1	75		
5	Левкинский ФАП		8	378		
6	Бекринский ФАП		14	320		
7	Замыцкий ФАП		6	298		
8	Селенский ФАП		8	276		
9	Осиповский ФАП		9	73		
10	Булгаковский ФАП		4	314		
11	Павловский ФАП		1	115		
12	Нарытковский ФАП		8	260		
13	Ильинский ФАП		2	36		
14	Кикинский ФАП		5	241		
15	Петровский ФАП		1	17		
16	Чесалковский ФАП		1	58		
17	Федотковский ФАП		1	119		
	ИТОГО:		92	5480	150	



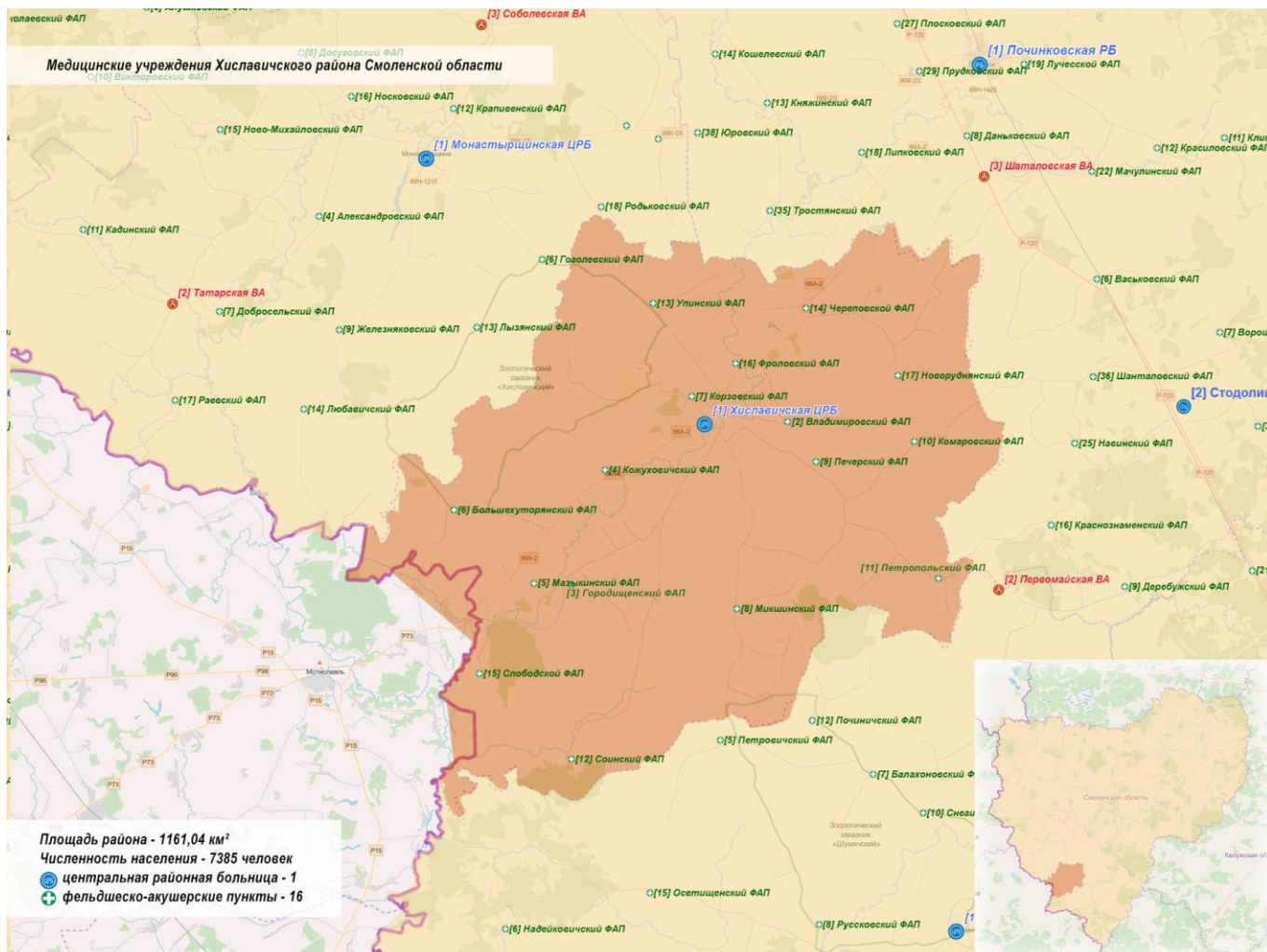
Карта-схема оптимального размещения на территории муниципального образования «Угранский район» Смоленской области медицинских организаций, оказывающих первичную медико-санитарную помощь



**Медицинские организации и их структурные подразделения (МО), на базе которых оказывается первичная медико-санитарная помощь населению муниципального образования «Угранский район» Смоленской области, по состоянию к 2025 году**

№ на карте	Наименование медицинской организации	Тип медицинской организации	Обслуживаемые населённые пункты, закреплённые по участковому принципу	Численность обслуживаемого населения	Мощность (посещений в смену)	Строительство нового объекта, либо изменение типа МО
1	2	3	4	5	6	7
1	Угранское отделение ОГБУЗ «Вяземская МБ»		29	3672	100	изменение типа МО
2	Всходская ВА		16	1700	25	
3	Знаменская ВА		12	1593	25	
4	Арнишицкий ФАП		10	154		
5	Баскаковский ФАП		10	257		
6	Великопольский ФАП		9	164		
7	Вешковский ФАП		9	342		
8	Дрожжинский ФАП		8	160		
9	Желаньинский ФАП		14	242		
10	Михалёвский ФАП		14	210		
11	Мытишинский ФАП		12	118		
12	Ново-Милятинский ФАП		1	143		
13	Полдневский ФАП		13	181		
14	Русановский ФАП		12	195		
15	Слободской ФАП		11	302		
16	Холмовской ФАП		11	111		
17	Захарьевский ФАП		11	59		
	ИТОГО:		202	6965	150	

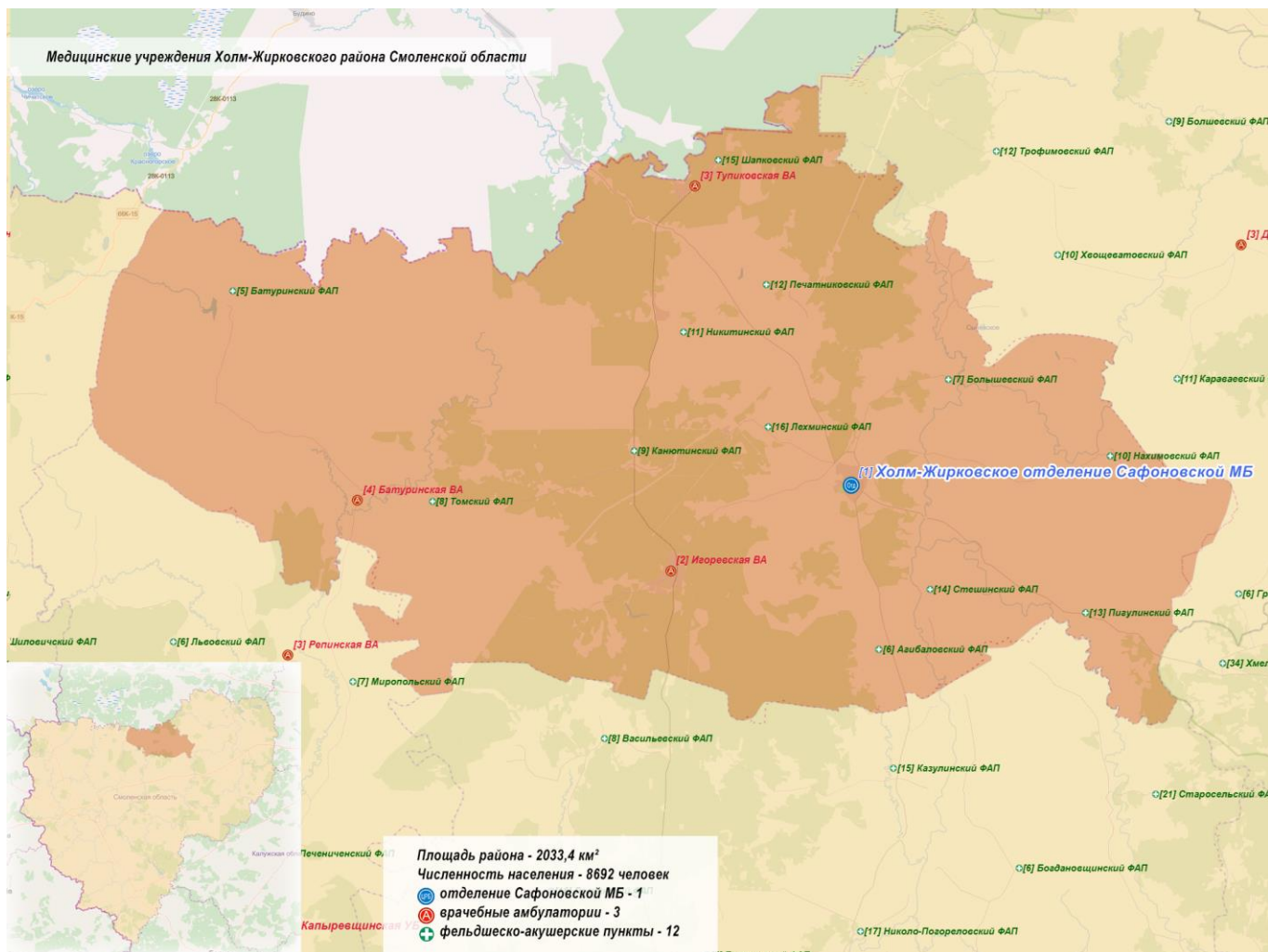
Карта-схема оптимального размещения на территории муниципального образования «Хиславичский район» Смоленской области медицинских организаций, оказывающих первичную медико-санитарную помощь



**Медицинские организации и их структурные подразделения (МО), на базе которых оказывается первичная медико-санитарная помощь населению муниципального образования «Хиславичский район» Смоленской области, по состоянию к 2025 году**

№ на карте	Наименование медицинской организации	Тип медицинской организации	Обслуживаемые населённые пункты, закреплённые по участковому принципу	Численность обслуживаемого населения	Мощность (посещений в смену)	Строительство нового объекта, либо изменение типа МО
1	2	3	4	5	6	7
1	ОГБУЗ «Хиславичская ЦРБ»	государственное юридическое лицо	8	7385	122	
2	Владимировский ФАП		5	133		
3	Городищенский ФАП		6	324		
4	Кожуховичской ФАП		8	302		
5	Мазыкинский ФАП		8	251		
6	Большехуторянский ФАП		3	122		
7	Корзовский ФАП		8	514		
8	Микшинский ФАП		7	192		
9	Печерский ФАП		9	360		
10	Комаровский ФАП		3	49		
11	Петропольский ФАП		3	104		
12	Соинский ФАП		6	192		
13	Упинский ФАП		9	237		
14	Череповской ФАП		7	257		
15	Слободской ФАП		2	137		
16	Фроловский ФАП		3	255		
17	Новоруднянский ФАП		5	100		
	ИТОГО:		100	7385	122	

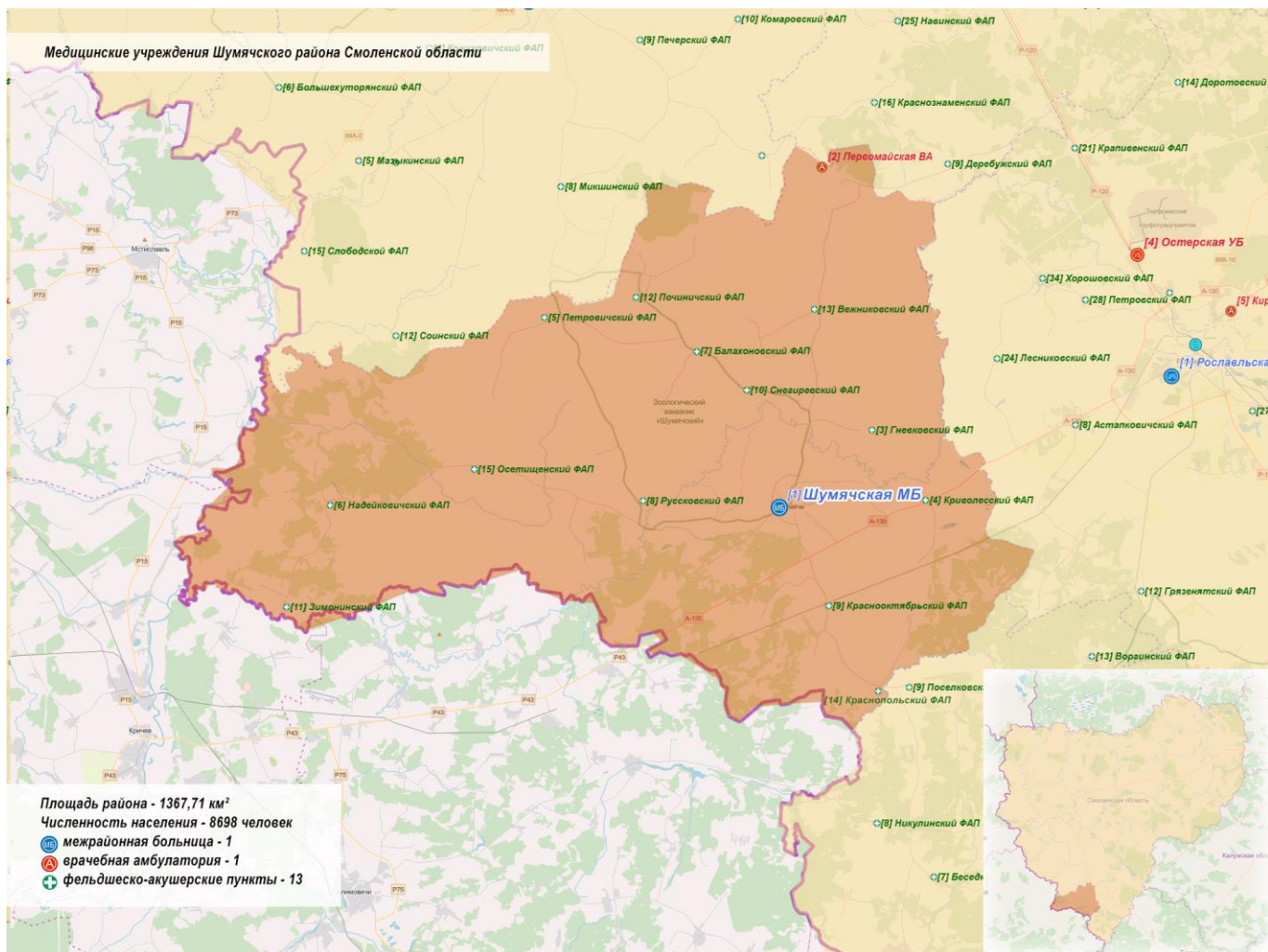
Карта-схема оптимального размещения на территории муниципального образования «Холм-Жирковский район» Смоленской области медицинских организаций, оказывающих первичную медико-санитарную помощь



**Медицинские организации и их структурные подразделения (МО), на базе которых оказывается первичная медико-санитарная помощь населению муниципального образования «Холм-Жирковский район» Смоленской области, по состоянию к 2025 году**

№ на карте	Наименование медицинской организации	Тип медицинской организации	Обслуживаемые населённые пункты, закреплённые по участковому принципу	Численность обслуживаемого населения	Мощность (посещений в смену)	Строительство нового объекта, либо изменение типа МО
1	2	3	4	5	6	7
1	Холм-Жирковское отделение ОГБУЗ «Сафоновская МБ»		32	5032	250	изменение типа МО
2	Игоревская ВА		4	1742	25	
3	Тупиковская ВА		2	1029	25	
4	Батуриная ВА		9	889	25	
5	Батуриный ФАП		5	147		
6	Агибаловский ФАП		10	311		
7	Большевский ФАП		3	124		
8	Верховье-Мальшкинский ФАП		7	226		
9	Канютинский ФАП		3	326		
10	Нахимовский ФАП		7	323		
11	Никитинский ФАП		3	126		
12	Печатниковский ФАП		3	126		
13	Пигулинский ФАП		15	315		
14	Стешинский ФАП		16	210		
15	Шапковский ФАП		3	198		
16	Лехминский ФАП		2	165		
	<b>ИТОГО:</b>		124	8692	325	

Карта-схема оптимального размещения на территории муниципального образования «Шумяцкий район» Смоленской области медицинских организаций, оказывающих первичную медико-санитарную помощь

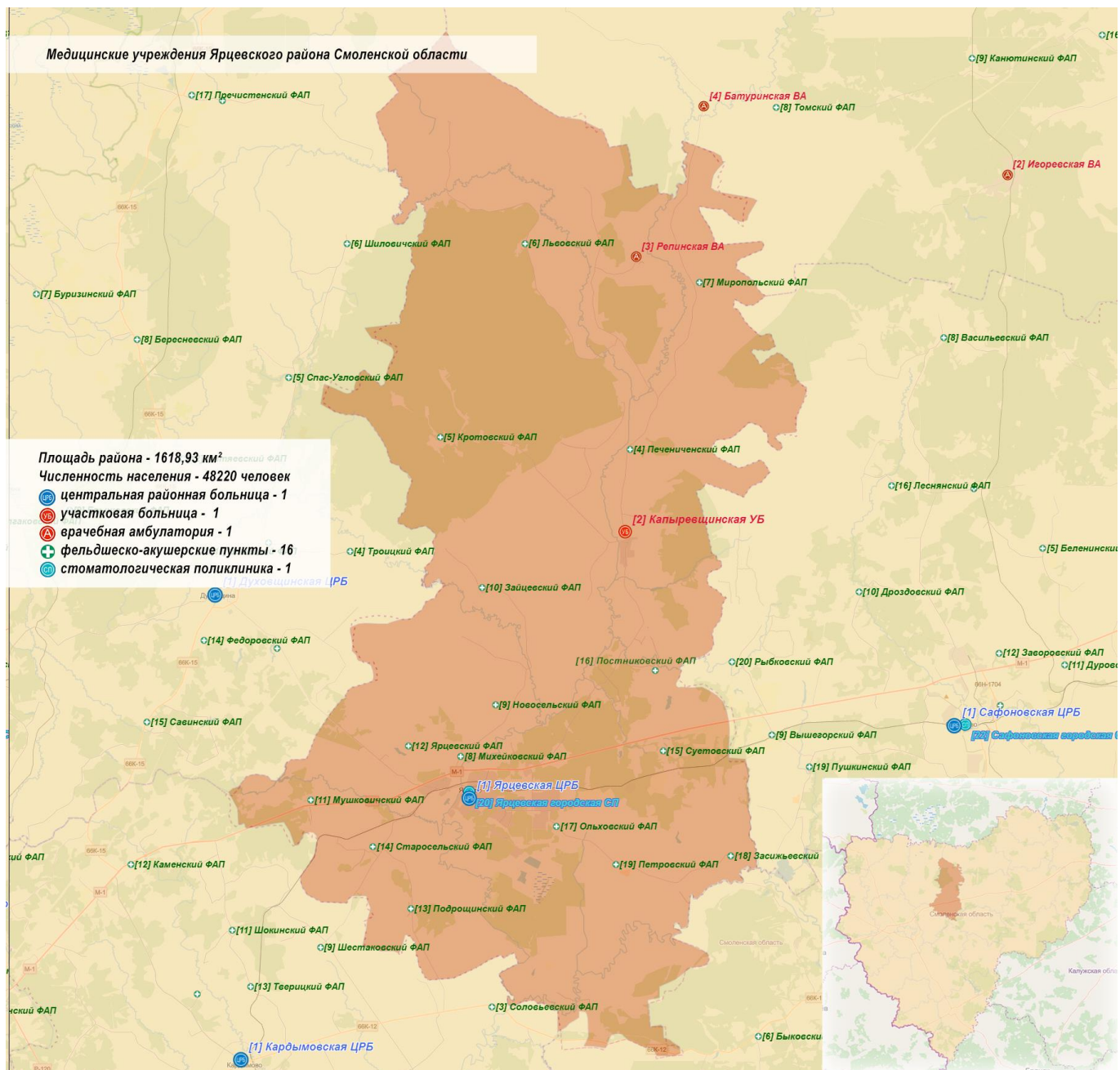


**Медицинские организации и их структурные подразделения (МО), на базе которых оказывается первичная медико-санитарная помощь населению муниципального образования «Шумячский район» Смоленской области, по состоянию к 2025 году**

№ на карте	Наименование медицинской организации	Тип медицинской организации	Обслуживаемые населённые пункты, закреплённые по участковому принципу	Численность обслуживаемого населения	Мощность (посещений в смену)	Строительство нового объекта, либо изменение типа МО
1	2	3	4	5	6	7
1	ОГБУЗ «ШумячскаяМБ»	государственное юридическое лицо	10	6946	230	
2	Первомайская ВА		3	1752	22	
3	Гневковский ФАП		5	154		
4	Криволесский ФАП		5	277		
5	Петровичский ФАП		5	197		
6	Надейковичский ФАП		7	268		
7	Балахоновский ФАП		4	150		
8	Руссковский ФАП		8	442		
9	Краснооктябрьский ФАП		7	625		
10	Снегиревский ФАП		2	234		
11	Зимонинский ФАП		3	293		
12	Починичский ФАП		6	132		
13	Вежниковский ФАП		5	56		
14	Краснопольский ФАП		4	63		
15	Осетищенский ФАП		7	307		
	ИТОГО:		81	8698	252	



Карта-схема оптимального размещения на территории муниципального образования «Ярцевский район» Смоленской области медицинских организаций, оказывающих первичную медико-санитарную помощь



**Медицинские организации и их структурные подразделения (МО), на базе которых оказывается первичная медико-санитарная помощь населению муниципального образования «Ярцевский район» Смоленской области, по состоянию к 2025 году**

№ на карте	Наименование медицинской организации	Тип медицинской организации	Обслуживаемые населённые пункты, закреплённые по участковому принципу	Численность обслуживаемого населения	Мощность (посещений в смену)	Строительство нового объекта, либо изменение типа МО
1	2	3	4	5	6	7
1	ОГБУЗ «Ярцевская ЦРБ»	государственное юридическое лицо	1	45257	1780	
2	Капыревщинская УБ		10	2287	11	
3	Репинская ВА		6	676	11	
4	Печенический ФАП		5	69		
5	Кротовский ФАП		2	112		
6	Львовский ФАП		9	144		
7	Миропольский ФАП		13	211		
8	Михейковский ФАП		3	965		
9	Новосельский ФАП		5	113		
10	Зайцевский ФАП		5	347		
11	Мушковический ФАП		4	362		
12	Ярцевский ФАП		5	357		
13	Подрошинский ФАП		7	477		
14	Старосельский ФАП		4	372		
15	Суетовский ФАП		8	804		
16	Постниковский ФАП		3	121		
17	Ольховский ФАП		4	318		
18	Засижьевский ФАП		3	189		
19	Петровский ФАП		11	523		
20	ОГБУЗ «Ярцевская городская стоматологическая поликлиника»	государственное юридическое лицо	1	48220	93	
	ИТОГО:		108	48220	1895	

**Населенные пункты с численностью населения более 100 человек, расположенные вне зоны доступности медицинских организаций, оказывающих ПМСП**

№ на карте	Наименование населенного пункта	Численность населения	Наименование ближайшей медицинской организации и структурного подразделения, оказывающей ПМСП	Расстояние до медицинской организации по дорогам общего пользования (км)	Тип объекта планируемого к размещению	Год обеспечения объектом
Населенные пункты с численностью населения более 100 человек, расположенные вне зоны доступности медицинских организаций, оказывающих ПМСП, на территории Смоленской области отсутствуют						

№	Район	Всего НП	Всего НП с населением	1-100	101-300	301-2000
1	Велижский район	166	132	118	12	1
2	Вяземский район	375	305	267	13	23
3	Гагаринский район	252	207	172	17	16
4	Глинковский район	92	76	64	9	3
5	Демидовский район	252	199	179	16	3
6	Дорогобужский район	132	109	90	13	4
7	Духовщинский район	235	176	158	12	4
8	Ельнинский район	176	139	119	18	1
9	Ершичский район	79	72	59	10	2
10	Кардымовский район	168	132	115	7	9
11	Краснинский район	200	157	137	15	3
12	Монастырщинский район	229	166	137	26	2
13	Новодугинский район	227	173	152	13	6
14	Починковский район	254	212	158	33	16
15	Рославльский район	326	276	228	28	19
16	Руднянский район	235	158	126	21	9
17	Сафоновский район	234	197	174	4	17

18	Смоленский район	443	361	283	44	32
19	Сычёвский район	136	108	89	15	3
20	Тёмкинский район	134	107	94	10	2
21	Угранский район	204	147	130	14	2
22	Хиславичский район	164	126	105	18	2
23	Холм-Жирковский район	177	136	119	10	6
24	Шумячский район	145	111	91	13	5
25	Ярцевский район	130	100	78	14	7

## Населенные пункты с численностью населения более 100 человек, расположенные вне зоны доступности медицинских организаций, оказывающих ПМСП

№ на карте	Наименование населенного пункта	Численность населения	Наименование ближайшей медицинской организации и структурного подразделения, оказывающей ПМСП	Расстояние до медицинской организации по дорогам общего пользования (км)	Причина не обеспечения доступности
Возникновение населенных пунктов с численностью населения более 100 человек, расположенные вне зоны доступности медицинских организаций, оказывающих ПМСП, не планируется к 2025 году					